



ประกาศสำนักงานคณะกรรมการการเลือกตั้งประจำจังหวัดเชียงใหม่
เรื่อง การแบ่งเขตเลือกตั้งสมาชิกสภาองค์การบริหารส่วนจังหวัดเชียงใหม่

ตามระเบียบคณะกรรมการการเลือกตั้งว่าด้วยการเลือกตั้งสมาชิกสภาท้องถิ่นหรือผู้บริหารท้องถิ่น พ.ศ.๒๕๖๒ ข้อ ๑๓ และระเบียบคณะกรรมการการเลือกตั้งว่าด้วยการเลือกตั้งสมาชิกสภาท้องถิ่นหรือผู้บริหารท้องถิ่น แก้ไขเพิ่มเติม (ฉบับที่ ๒) พ.ศ.๒๕๖๓ ให้ผู้อำนวยการการเลือกตั้งประจำจังหวัด ดำเนินการเกี่ยวกับการแบ่งเขตเลือกตั้งของแต่ละองค์รปกครองส่วนท้องถิ่น โดยพิจารณาจำนวนราษฎรขององค์รปกครองส่วนท้องถิ่นจากประกาศจำนวนราษฎรที่ประกาศในที่สุดท้ายก่อนปีที่มีการเลือกตั้ง และเมื่อดำเนินการแบ่งเขตเลือกตั้งสมาชิกสภาท้องถิ่นให้เป็นไปตามระเบียบดังกล่าว อย่างน้อย ๓ รูปแบบแล้ว ให้ประกาศให้ประชาชนในเขตองค์รปกครองส่วนท้องถิ่นทราบ โดยปิดประกาศไว้ในที่เปิดเผย เพื่อเปิดโอกาสให้ประชาชนมีส่วนร่วมในการแสดงความคิดเห็นและข้อเสนอแนะ นั้น

บัดนี้ ผู้อำนวยการการเลือกตั้งประจำจังหวัดเชียงใหม่ ได้ดำเนินการจัดทำรูปแบบการแบ่งเขตเลือกตั้งสมาชิกสภาองค์การบริหารส่วนจังหวัดเชียงใหม่ จำนวน ๓ รูปแบบ ซึ่งแต่ละรูปแบบมีพื้นที่ประกอบเป็นเขตเลือกตั้ง ตามแนบท้ายประกาศนี้

จึงประกาศมาเพื่อทราบโดยทั่วกัน หากประชาชนในเขตเลือกตั้งผู้ใดจะเสนอความคิดเห็นและข้อเสนอแนะ ให้กรอกความคิดเห็นและข้อเสนอแนะลงในแบบสำรวจแนบท้ายประกาศนี้ หรือหากจะคัดค้านรูปแบบการแบ่งเขตเลือกตั้ง หรือเสนอแนะรูปแบบการแบ่งเขตเลือกตั้งของอำเภอที่มีการแบ่งเขตเลือกตั้งใหม่เพิ่มเติม ให้ทำเป็นหนังสือพร้อมลงลายมือชื่อ และแนบสำเนาบัตรประจำตัวประชาชนที่รับรองสำเนาถูกต้อง ส่งให้ผู้อำนวยการการเลือกตั้งประจำจังหวัดเชียงใหม่ ภายในสิบวันนับตั้งแต่ประกาศ (ตั้งแต่วันที่ ๑๕ สิงหาคม ๒๕๖๗ ถึงวันที่ ๒๔ สิงหาคม ๒๕๖๗) ตามช่องทาง ดังนี้

๑. ยื่นด้วยตนเอง ณ สำนักงานคณะกรรมการการเลือกตั้งประจำจังหวัดเชียงใหม่ (ติดกับมหาวิทยาลัยรามคำแหง และมหาวิทยาลัยพะเยา) บริเวณศูนย์ราชการฝั่งหมิ่น ตำบลริมกก อำเภอเมืองเชียงใหม่ จังหวัดเชียงใหม่

๒. ส่งทางไปรษณีย์ ระบุเจ้าหน้าที่ของถึง ผู้อำนวยการการเลือกตั้งประจำจังหวัดเชียงใหม่ ที่อยู่ ๕๒๘ หมู่ที่ ๖ ศูนย์ราชการฝั่งหมิ่น ตำบลริมกก อำเภอเมืองเชียงใหม่ จังหวัดเชียงใหม่ ๕๗๑๐๐ โดยถือวันประทับตราไปรษณีย์เป็นสำคัญ

หากมีข้อสงสัยประการใด สามารถโทรศัพท์สอบถามข้อมูลได้ที่ ๐ ๕๓๑๗ ๗๓๖๒ - ๔ ต่อ ๑๒๑, ๑๒๔, ๑๒๘

ประกาศ ณ วันที่ ๑๕ เดือน สิงหาคม พ.ศ. ๒๕๖๗

(นายชูชาติ สุขสงวน)

ผู้อำนวยการการเลือกตั้งประจำจังหวัดเชียงใหม่

การแบ่งเขตเลือกตั้งสมาชิกสภาองค์การบริหารส่วนจังหวัดเชียงราย

รูปแบบที่ ๑

ลำดับ ที่	อำเภอ	จำนวนสมาชิกที่ จะมีทั้งอำเภอ	จำนวนเขต เลือกตั้ง	เขต เลือกตั้งที่	ท้องที่ที่ประกอบเป็นเขตเลือกตั้ง
๑	เมืองเชียงราย (ร้อยละ ๓.๔๗)	๗	๗	๑	๑. ตำบลริมกก ในเขต เทศบาลนครเชียงราย (หมู่ที่ ๒,๓,๔,๕,๖) ๒. ตำบลรอบเวียง ในเขต เทศบาลนครเชียงราย (หมู่ที่ ๙,๑๙,๒๐,๒๑,๒๒) ๓. ตำบลเวียง ในเขต เทศบาลนครเชียงราย
				๒	๑. ตำบลห้วยฆมฏ ๒. ตำบลดอยฮาง ๓. ตำบลแม่ยาว
				๓	๑. ตำบลรอบเวียง ในเขต เทศบาลนครเชียงราย (หมู่ที่ ๑,๒,๓,๔,๕,๖,๗,๑๐, ๑๑,๑๒,๑๓,๑๔,๑๕,๑๖,๑๗, ๑๘,๒๓,๒๔,๒๕,๒๖) ๒. ตำบลรอบเวียง นอกเขต เทศบาลนครเชียงราย (หมู่ที่ ๑,๔) ๓. ตำบลสันทราย ในเขต เทศบาลนครเชียงราย (หมู่ที่ ๖,๑๓)
				๔	๑. ตำบลสันทราย นอกเขต เทศบาลนครเชียงราย ๒. ตำบลแม่กรณ์ ๓. ตำบลป่าอ้อดอนชัย ๔. ตำบลท่าสาย (หมู่ที่ ๑,๒,๓,๔,๗,๑๓)

การแบ่งเขตเลือกตั้งสมาชิกสภาองค์การบริหารส่วนจังหวัดเชียงราย

รูปแบบที่ ๑

ลำดับ ที่	อำเภอ	จำนวนสมาชิกที่ จะมีทั้งอำเภอ	จำนวนเขต เลือกตั้ง	เขต เลือกตั้งที่	ท้องที่ที่ประกอบเป็นเขตเลือกตั้ง
๑	เมืองเชียงราย			๕	๑. ตำบลท่าสุต ๒. ตำบลแม่ข้าวต้ม ๓. ตำบลริมกก นอกเขต เทศบาลนครเชียงราย (หมู่ที่ ๑,๒,๓,๔,๕,๖,๗) ๔. ตำบลรอบเวียง ในเขต เทศบาลนครเชียงราย (หมู่ที่ ๘) ๕. ตำบลรอบเวียง นอกเขต เทศบาลนครเชียงราย (หมู่ที่ ๒,๓,๔)
				๖	๑. ตำบลท่าสาย (หมู่ที่ ๕,๖,๘,๙,๑๐,๑๑,๑๒) ๒. ตำบลห้วยสัก ๓. ตำบลดอยลาน
				๗	๑. ตำบลริมกก ในเขต เทศบาลนครเชียงราย (หมู่ที่ ๑) ๒. ตำบลบ้านคู้ ๓. ตำบลนางแล

๕๕

การแบ่งเขตเลือกตั้งสมาชิกสภาองค์การบริหารส่วนจังหวัดเชียงราย

รูปแบบที่ ๒

ลำดับ ที่	อำเภอ	จำนวนสมาชิกที่ จะมีทั้งอำเภอ	จำนวนเขต เลือกตั้ง	เขต เลือกตั้งที่	ท้องที่ที่ประกอบเป็นเขตเลือกตั้ง
๑	เมืองเชียงราย (ร้อยละ ๕.๖๖)	๗	๗	๑	๑. ตำบลริมกก ในเขต เทศบาลนครเชียงราย (หมู่ที่ ๒,๓,๔,๕,๖) ๒. ตำบลรอบเวียง ในเขต เทศบาลนครเชียงราย (หมู่ที่ ๒,๕,๗,๑๙,๒๑) ๓. ตำบลเวียง ในเขต เทศบาลนครเชียงราย ๔. ตำบลรอบเวียง นอกเขต เทศบาลนครเชียงราย (หมู่ที่ ๑,๔)
				๒	๑. ตำบลห้วยชมภู ๒. ตำบลดอยฮาง ๓. ตำบลแม่ยาว
				๓	๑. ตำบลรอบเวียง ในเขต เทศบาลนครเชียงราย (หมู่ที่ ๑,๓,๔,๖,๙,๑๐, ๑๑,๑๒,๑๓,๑๔,๑๕,๑๖,๑๗, ๑๘,๒๐,๒๒,๒๓,๒๔,๒๕,๒๖) ๒. ตำบลสันทราย ในเขต เทศบาลนครเชียงราย (หมู่ที่ ๖,๑๓)
				๔	๑. ตำบลสันทราย นอกเขต เทศบาลนครเชียงราย ๒. ตำบลแม่กรณ์ ๓. ตำบลป่าอ้อดอนชัย ๔. ตำบลท่าสาย (หมู่ที่ ๑,๒,๓,๔,๗,๑๓)

๕๙

การแบ่งเขตเลือกตั้งสมาชิกสภาองค์การบริหารส่วนจังหวัดเชียงราย

รูปแบบที่ ๒

ลำดับ ที่	อำเภอ	จำนวนสมาชิกที่ จะพึงมีทั้งอำเภอ	จำนวนเขต เลือกตั้ง	เขต เลือกตั้งที่	ท้องที่ที่ประกอบเป็นเขตเลือกตั้ง
๑	เมืองเชียงราย			๕	๑. ตำบลท่าสุต ๒. ตำบลแม่ข้าวต้ม ๓. ตำบลริมกก นอกเขต เทศบาลนครเชียงราย (หมู่ที่ ๑,๒,๓,๔,๕,๖,๗) ๔. ตำบลรอบเวียง ในเขต เทศบาลนครเชียงราย (หมู่ที่ ๘) ๕. ตำบลรอบเวียง นอกเขต เทศบาลนครเชียงราย (หมู่ที่ ๒,๓,๕)
				๖	๑. ตำบลท่าสาย (หมู่ที่ ๕,๖,๘,๙,๑๐,๑๑,๑๒) ๒. ตำบลห้วยสัก ๓. ตำบลคอยลาน
				๗	๑. ตำบลริมกก ในเขต เทศบาลนครเชียงราย (หมู่ที่ ๑) ๒. ตำบลบ้านคู ๓. ตำบลนางแล

๕๔

การแบ่งเขตเลือกตั้งสมาชิกสภาองค์การบริหารส่วนจังหวัดเชียงราย

รูปแบบที่ ๓

ลำดับ ที่	อำเภอ	จำนวนสมาชิกที่ จะพึงมีทั้งอำเภอ	จำนวนเขต เลือกตั้ง	เขต เลือกตั้งที่	ท้องที่ที่ประกอบเป็นเขตเลือกตั้ง
๑	เมืองเชียงราย (ร้อยละ ๖.๗๘)	๗	๗	๑	๑. ตำบลเวียง ในเขต เทศบาลนครเชียงราย ๒. ตำบลรอบเวียง ในเขต เทศบาลนครเชียงราย (หมู่ที่ ๒,๕,๗,๑๙,๒๑) ๓. ตำบลรอบเวียง นอกเขต เทศบาลนครเชียงราย (หมู่ที่ ๑,๔) ๔. ตำบลริมกก ในเขต เทศบาลนครเชียงราย (หมู่ที่ ๒,๓,๔,๕,๖)
				๒	๑. ตำบลห้วยซมภู ๒. ตำบลคอยฮาง ๓. ตำบลแม่ยาว
				๓	๑. ตำบลรอบเวียง ในเขต เทศบาลนครเชียงราย (หมู่ที่ ๑,๓,๔,๖,๘,๑๐, ๑๑,๑๒,๑๓,๑๔,๑๕,๑๖,๑๗, ๑๘,๒๐,๒๒,๒๓,๒๔,๒๕,๒๖) ๒. ตำบลสันทราย ในเขต เทศบาลนครเชียงราย (หมู่ที่ ๖,๑๓)
				๔	๑. ตำบลสันทราย นอกเขต เทศบาลนครเชียงราย ๒. ตำบลแม่กรณ์ ๓. ตำบลป่าอ้อดอนชัย ๔. ตำบลท่าสาย (หมู่ที่ ๑,๒,๓,๔,๗,๑๓)

๒๔

การแบ่งเขตเลือกตั้งสมาชิกสภาองค์การบริหารส่วนจังหวัดเชียงราย

รูปแบบที่ ๓

ลำดับ ที่	อำเภอ	จำนวนสมาชิกที่ จะมีทั้งอำเภอ	จำนวนเขต เลือกตั้ง	เขต เลือกตั้งที่	ท้องที่ที่ประกอบเป็นเขตเลือกตั้ง
๑	เมืองเชียงราย			๕	๑. ตำบลนางแล ๒. ตำบลแม่ข้าวต้ม ๓. ตำบลท่าสุต
				๖	๑. ตำบลท่าสาย (หมู่ที่ ๕,๖,๘,๙,๑๐,๑๑,๑๒) ๒. ตำบลห้วยสัก ๓. ตำบลคอยลาน
				๗	๑. ตำบลบ้านดู่ ๒. ตำบลรอบเวียง ในเขต เทศบาลนครเชียงราย (หมู่ที่ ๘) ๓. ตำบลรอบเวียง นอกเขต เทศบาลนครเชียงราย (หมู่ที่ ๒,๓,๕) ๔. ตำบลริมกก ในเขต เทศบาลนครเชียงราย (หมู่ที่ ๑) ๕. ตำบลริมกก นอกเขต เทศบาลนครเชียงราย

๖๕

การแบ่งเขตเลือกตั้งสมาชิกสภาองค์การบริหารส่วนจังหวัดเชียงราย

รูปแบบที่ ๑

ลำดับ ที่	อำเภอ	จำนวนสมาชิกที่ จะมีทั้งอำเภอ	จำนวนเขต เลือกตั้ง	เขต เลือกตั้งที่	ท้องที่ที่ประกอบเป็นเขตเลือกตั้ง
๒	พาน (ร้อยละ ๓.๐๔)	๔	๔	๑	๑. ตำบลเมืองพาน ๒. เทศบาลตำบลเมืองพาน ๓. ตำบลป่าหุ่ง ๔. ตำบลแม่เย็น (หมู่ที่ ๑,๒,๖,๗,๘,๙,๑๐,๑๑)
				๒	๑. ตำบลธารทอง ๒. ตำบลทรายขาว ๓. ตำบลสันกลาง ๔. ตำบลสันติสุข
				๓	๑. ตำบลแม่ฮ้อ ๒. ตำบลเจริญเมือง ๓. ตำบลสันมะเค็ด ๔. ตำบลเวียงห้า (หมู่ที่ ๑,๕,๗)
				๔	๑. ตำบลดอยงาม ๒. ตำบลห้วยม ๓. ตำบลม่วงคำ ๔. ตำบลทานตะวัน ๕. ตำบลแม่เย็น (หมู่ที่ ๓,๔,๕) ๖. ตำบลเวียงห้า (หมู่ที่ ๒,๓,๔,๖,๘)

๖๕

การแบ่งเขตเลือกตั้งสมาชิกสภาองค์การบริหารส่วนจังหวัดเชียงราย

รูปแบบที่ ๒

ลำดับ ที่	อำเภอ	จำนวนสมาชิกที่ จะมีทั้งอำเภอ	จำนวนเขต เลือกตั้ง	เขต เลือกตั้งที่	ท้องที่ที่ประกอบเป็นเขตเลือกตั้ง
๒	พาน (ร้อยละ ๘.๙๒)	๔	๔	๑	๑. ตำบลเมืองพาน ๒. เทศบาลตำบลเมืองพาน ๓. ตำบลป่าหุ่ง ๔. ตำบลแม่เย็น (หมู่ที่ ๖,๗,๘,๑๐,๑๑)
				๒	๑. ตำบลธารทอง ๒. ตำบลทรายขาว ๓. ตำบลสันกลาง ๔. ตำบลสันติสุข
				๓	๑. ตำบลแม่อ้อ ๒. ตำบลเจริญเมือง ๓. ตำบลสันมะเค็ด ๔. ตำบลเวียงห้า (หมู่ที่ ๑,๔,๕,๗,๘)
				๔	๑. ตำบลดอยงาม ๒. ตำบลห้วยม ๓. ตำบลม่วงคำ ๔. ตำบลทานตะวัน ๕. ตำบลเวียงห้า (หมู่ที่ ๒,๓,๖) ๖. ตำบลแม่เย็น (หมู่ที่ ๑,๒,๓,๔,๕,๙)

๒๕

การแบ่งเขตเลือกตั้งสมาชิกสภาองค์การบริหารส่วนจังหวัดเชียงราย

รูปแบบที่ ๓

ลำดับ ที่	อำเภอ	จำนวนสมาชิกที่ จะพึงมีทั้งอำเภอ	จำนวนเขต เลือกตั้ง	เขต เลือกตั้งที่	ท้องที่ที่ประกอบเป็นเขตเลือกตั้ง
๒	พาน (ร้อยละ ๘.๑๐)	๔	๔	๑	๑. ตำบลดอยงาม ๒. ตำบลห้วยม ๓. ตำบลเมืองพาน ๔. เทศบาลตำบลเมืองพาน
				๒	๑. ตำบลธารทอง ๒. ตำบลทรายขาว ๓. ตำบลเจริญเมือง ๔. ตำบลสันติสุข
				๓	๑. ตำบลแม่ฮ้อ ๒. ตำบลสันมะเค็ด ๓. ตำบลเวียงห้า ๔. ตำบลห่านตะวัน
				๔	๑. ตำบลสันกลาง ๒. ตำบลป่าหุง ๓. ตำบลม่วงคำ ๔. ตำบลแม่เย็น

๓๖

การแบ่งเขตเลือกตั้งสมาชิกสภาองค์การบริหารส่วนจังหวัดเชียงราย

รูปแบบที่ ๑

ลำดับ ที่	อำเภอ	จำนวนสมาชิกที่ จะพึงมีทั้งอำเภอ	จำนวนเขต เลือกตั้ง	เขต เลือกตั้งที่	ท้องที่ที่ประกอบเป็นเขตเลือกตั้ง
๓	แม่จัน	๓	๓	๑	๑. ตำบลป่าตึง ๒. ตำบลป่าซาง
				๒	๑. ตำบลศรีคำ ๒. ตำบลแม่คำ (เทศบาลตำบลแม่คำ และ เทศบาลตำบลสายน้ำคำ) ๓. ตำบลแม่ไร่ ๔. ตำบลจันจว้าใต้
				๓	๑. ตำบลแม่จัน (องค์การบริหาร ส่วนตำบลแม่จัน และ เทศบาลตำบลแม่จัน) ๒. ตำบลสันทราย (องค์การ บริหารส่วนตำบลสันทราย และเทศบาลตำบลสันทราย) ๓. ตำบลจอมสวรรค์ ๔. ตำบลท่าข้าวเปลือก ๕. ตำบลจันจว้า

หมายเหตุ ใช้รูปแบบเดิมเมื่อปี พ.ศ. ๒๕๖๓ ซึ่งมีผลต่างของราษฎรเพียงร้อยละ ๒.๙๖

การแบ่งเขตเลือกตั้งสมาชิกสภาองค์การบริหารส่วนจังหวัดเชียงราย

รูปแบบที่ ๑

ลำดับ ที่	อำเภอ	จำนวนสมาชิกที่ จะพึงมีทั้งอำเภอ	จำนวนเขต เลือกตั้ง	เขต เลือกตั้งที่	ท้องที่ที่ประกอบเป็นเขตเลือกตั้ง
๔	เทิง (ร้อยละ ๒.๙๕)	๓	๓	๑	๑. ตำบลเชียงเคี่ยน ๒. ตำบลแม่ลอย ๓. ตำบลศรีดอนไชย ๔. ตำบลหนองแรด ๕. ตำบลปล้อง และ เทศบาลตำบลบ้านปล้อง
				๒	๑. ตำบลสันทรายงาม ๒. ตำบลจิว ๓. เทศบาลตำบลเวียงเทิง (หมู่ที่ ๑,๒,๑๔,๑๕,๒๐) ๔. ตำบลเวียง (หมู่ที่ ๑,๓,๕,๖,๘,๑๑,๑๒, ๑๗,๑๙,๒๑,๒๒,๒๔,๒๕)
				๓	๑. ตำบลตับเต่า ๒. ตำบลหงาว ๓. ตำบลเวียง (หมู่ที่ ๔,๗,๙,๑๐,๑๓,๑๖, ๑๘,๒๓)

Handwritten mark

การแบ่งเขตเลือกตั้งสมาชิกสภาองค์การบริหารส่วนจังหวัดเชียงราย

รูปแบบที่ ๒

ลำดับ ที่	อำเภอ	จำนวนสมาชิกที่ จะพึงมีทั้งอำเภอ	จำนวนเขต เลือกตั้ง	เขต เลือกตั้งที่	ท้องที่ที่ประกอบเป็นเขตเลือกตั้ง
๔	เทิง (ร้อยละ ๘.๔๙)	๓	๓	๑	๑. ตำบลเชียงเคี่ยน ๒. ตำบลแม่ลอย ๓. ตำบลศรีดอนไชย ๔. ตำบลหนองแรด ๕. ตำบลปล้อง และ เทศบาลตำบลบ้านปล้อง)
				๒	๑. ตำบลสันทรายงาม ๒. ตำบลงิ้ว ๓. เทศบาลตำบลเวียงเทิง (หมู่ที่ ๑,๒,๑๔,๒๐) ๔. ตำบลเวียง (หมู่ที่ ๑,๓,๕,๖,๘,๑๑,๑๒, ๑๗,๑๙,๒๑,๒๒,๒๔,๒๕)
				๓	๑. ตำบลต้นเต้า ๒. ตำบลหงาว ๓. เทศบาลตำบลเวียงเทิง (หมู่ที่ ๑๕) ๔. ตำบลเวียง (หมู่ที่ ๔,๗,๙,๑๐,๑๓,๑๖, ๑๘,๒๓)

๒๖

การแบ่งเขตเลือกตั้งสมาชิกสภาองค์การบริหารส่วนจังหวัดเชียงราย

รูปแบบที่ ๓

ลำดับ ที่	อำเภอ	จำนวนสมาชิกที่ จะพึงมีทั้งอำเภอ	จำนวนเขต เลือกตั้ง	เขต เลือกตั้งที่	ท้องที่ที่ประกอบเป็นเขตเลือกตั้ง
๕	เทิง (ร้อยละ ๘.๕๕)	๓	๓	๑	๑. ตำบลเชียงเคี่ยน ๒. ตำบลแม่ลอย ๓. ตำบลศรีดอนไชย ๔. ตำบลหนองแรด ๕. ตำบลปล้อง และ เทศบาลตำบลบ้านปล้อง)
				๒	๑. ตำบลสันทรายงาม ๒. ตำบลจัว ๓. เทศบาลตำบลเวียงเทิง (หมู่ที่ ๑,๒,๑๔,๑๕,๒๐) ๔. ตำบลเวียง (หมู่ที่ ๑,๓,๕,๖,๘,๙,๑๐, ๑๑,๑๒,๑๗,๑๙,๒๑,๒๒,๒๓, ๒๔,๒๕)
				๓	๑. ตำบลตับเต่า ๒. ตำบลหงาว ๓. ตำบลเวียง (หมู่ที่ ๔,๗,๑๓,๑๖,๑๘)

การแบ่งเขตเลือกตั้งสมาชิกสภาองค์การบริหารส่วนจังหวัดเชียงราย

รูปแบบที่ ๑

ลำดับ ที่	อำเภอ	จำนวนสมาชิกที่ จะพึงมีทั้งอำเภอ	จำนวนเขต เลือกตั้ง	เขต เลือกตั้งที่	ท้องที่ที่ประกอบเป็นเขตเลือกตั้ง
๕	แม่สรวย (ร้อยละ ๕.๒๔)	๒	๒	๑	๑. ตำบลลาวี ๒. เทศบาลตำบลแม่สรวย และ เทศบาลตำบลเวียงสรวย ๓. ตำบลแม่พริก ๔. ตำบลศรีถ้อย (หมู่ที่ ๑,๒,๓,๑๐)
				๒	๑. ตำบลป่าแดด ๒. ตำบลศรีถ้อย (หมู่ที่ ๔,๕,๖,๗,๘,๙,๑๑,๑๒) ๓. ตำบลท่าก้อ ๔. ตำบลเจดีย์หลวง และ เทศบาลตำบลเจดีย์หลวง

รูปแบบที่ ๒

ลำดับ ที่	อำเภอ	จำนวนสมาชิกที่ จะพึงมีทั้งอำเภอ	จำนวนเขต เลือกตั้ง	เขต เลือกตั้งที่	ท้องที่ที่ประกอบเป็นเขตเลือกตั้ง
๕	แม่สรวย (ร้อยละ ๕.๖๖)	๒	๒	๑	๑. ตำบลลาวี ๒. เทศบาลตำบลแม่สรวย และ เทศบาลตำบลเวียงสรวย ๓. ตำบลแม่พริก ๔. ตำบลเจดีย์หลวง (หมู่ที่ ๑,๑๑)
				๒	๑. ตำบลป่าแดด ๒. ตำบลศรีถ้อย ๓. ตำบลท่าก้อ ๔. เทศบาลตำบลเจดีย์หลวง ๕. ตำบลเจดีย์หลวง (หมู่ที่ ๒,๓,๔,๖,๗,๘,๙, ๑๐,๑๒)

การแบ่งเขตเลือกตั้งสมาชิกสภาองค์การบริหารส่วนจังหวัดเชียงราย

รูปแบบที่ ๓

ลำดับ ที่	อำเภอ	จำนวนสมาชิกที่ จะพึงมีทั้งอำเภอ	จำนวนเขต เลือกตั้ง	เขต เลือกตั้งที่	ท้องที่ที่ประกอบเป็นเขตเลือกตั้ง
๕	แม่สรวย (ร้อยละ ๖.๑๐)	๒	๒	๑	๑. ตำบลวาวี ๒. เทศบาลตำบลแม่สรวย และ เทศบาลตำบลเวียงสรวย ๓. ตำบลแม่พริก ๔. ตำบลป่าแดด (หมู่ที่ ๑,๕)
				๒	๑. ตำบลท่าก้อ ๒. ตำบลศรีถ้อย ๓. ตำบลเจดีย์หลวง และ เทศบาลตำบลเจดีย์หลวง ๔. ตำบลป่าแดด (หมู่ที่ ๒,๓,๔,๖,๗,๘,๙,๑๐,๑๑, ๑๒,๑๓,๑๔,๑๕,๑๖,๑๗,๑๘, ๑๙,๒๐,๒๑,๒๒)

๒

การแบ่งเขตเลือกตั้งสมาชิกสภาองค์การบริหารส่วนจังหวัดเชียงราย

รูปแบบที่ ๑

ลำดับ ที่	อำเภอ	จำนวนสมาชิกที่ จะพึงมีทั้งอำเภอ	จำนวนเขต เลือกตั้ง	เขต เลือกตั้งที่	ท้องที่ที่ประกอบเป็นเขตเลือกตั้ง
๖	แม่สาย (ร้อยละ ๒.๖๐)	๒	๒	๑	๑. เทศบาลตำบลแม่สาย ๒. เทศบาลตำบลแม่สาย มิตรภาพ ๓. ตำบลเวียงพางคำ ๔. ตำบลศรีเมืองชุม (หมู่ที่ ๑,๒,๓,๔,๘)
				๒	๑. ตำบลเกาะช้าง ๒. ตำบลโป่งผา ๓. ตำบลโป่งงาม ๔. ตำบลบ้านด้าย ๕. ตำบลห้วยไคร้ และเทศบาล ตำบลห้วยไคร้ ๖. ตำบลศรีเมืองชุม (หมู่ที่ ๕,๖,๗,๙)

รูปแบบที่ ๒

ลำดับ ที่	อำเภอ	จำนวนสมาชิกที่ จะพึงมีทั้งอำเภอ	จำนวนเขต เลือกตั้ง	เขต เลือกตั้งที่	ท้องที่ที่ประกอบเป็นเขตเลือกตั้ง
๖	แม่สาย (ร้อยละ ๔.๑๘)	๒	๒	๑	๑. เทศบาลตำบลแม่สาย ๒. เทศบาลตำบลแม่สาย มิตรภาพ ๓. ตำบลเกาะช้าง ๔. ตำบลศรีเมืองชุม
				๒	๑. ตำบลเวียงพางคำ ๒. ตำบลโป่งผา ๓. ตำบลโป่งงาม ๔. ตำบลบ้านด้าย ๕. ตำบลห้วยไคร้ ๖. เทศบาลตำบลห้วยไคร้

การแบ่งเขตเลือกตั้งสมาชิกสภาองค์การบริหารส่วนจังหวัดเชียงราย

รูปแบบที่ ๓

ลำดับ ที่	อำเภอ	จำนวนสมาชิกที่ จะพึงมีทั้งอำเภอ	จำนวนเขต เลือกตั้ง	เขต เลือกตั้งที่	ท้องที่ที่ประกอบเป็นเขตเลือกตั้ง
๖	แม่สาย (ร้อยละ ๐.๓๐)	๒	๒	๑	๑. เทศบาลตำบลแม่สาย ๒. เทศบาลตำบลแม่สาย มิตรภาพ ๓. ตำบลเวียงพางคำ ๔. ตำบลเกาะช้าง (หมู่ที่ ๕,๖,๑๑)
				๒	๑. ตำบลศรีเมืองชุม ๒. ตำบลโป่งผา ๓. ตำบลโป่งงาม ๔. ตำบลบ้านด้าย ๕. ตำบลห้วยไคร้ และ เทศบาลตำบลห้วยไคร้ ๖. ตำบลเกาะช้าง (หมู่ที่ ๑,๒,๓,๔,๗,๘,๙,๑๐, ๑๒,๑๓)

๗

การแบ่งเขตเลือกตั้งสมาชิกสภาองค์การบริหารส่วนจังหวัดเชียงราย

รูปแบบที่ ๑

ลำดับ ที่	อำเภอ	จำนวนสมาชิกที่ จะพึงมีทั้งอำเภอ	จำนวนเขต เลือกตั้ง	เขต เลือกตั้งที่	ท้องที่ที่ประกอบเป็นเขตเลือกตั้ง
๗	เวียงป่าเป้า (ร้อยละ ๐.๒๔)	๒	๒	๑	๑. ตำบลสันสลี ๒. ตำบลเวียง และ เทศบาลตำบลเวียงป่าเป้า ๓. ตำบลบ้านโป่ง ๔. ตำบลป่าจ้าว (หมู่ที่ ๑,๒,๔,๕,๙)
				๒	๑. ตำบลเวียงกาหลง ๒. ตำบลแม่เจดีย์ ๓. เทศบาลตำบลแม่ชะจาน ๔. ตำบลแม่เจดีย์ใหม่ ๕. ตำบลป่าจ้าว (หมู่ที่ ๓,๖,๗,๘,๑๐,๑๑,๑๒, ๑๓,๑๔,๑๕,๑๖)

รูปแบบที่ ๒

ลำดับ ที่	อำเภอ	จำนวนสมาชิกที่ จะพึงมีทั้งอำเภอ	จำนวนเขต เลือกตั้ง	เขต เลือกตั้งที่	ท้องที่ที่ประกอบเป็นเขตเลือกตั้ง
๗	เวียงป่าเป้า (ร้อยละ ๒.๕๔)	๒	๒	๑	๑. ตำบลสันสลี ๒. ตำบลเวียง และ เทศบาลตำบลเวียงป่าเป้า ๓. ตำบลบ้านโป่ง ๔. ตำบลป่าจ้าว (หมู่ที่ ๑,๒,๔,๕)
				๒	๑. ตำบลเวียงกาหลง ๒. ตำบลแม่เจดีย์ ๓. เทศบาลตำบลแม่ชะจาน ๔. ตำบลแม่เจดีย์ใหม่ ๕. ตำบลป่าจ้าว (หมู่ที่ ๓,๖,๗,๘,๙,๑๐,๑๑, ๑๒,๑๓,๑๔,๑๕,๑๖)

๗๕

การแบ่งเขตเลือกตั้งสมาชิกสภาองค์การบริหารส่วนจังหวัดเชียงราย

รูปแบบที่ ๓

ลำดับ ที่	อำเภอ	จำนวนสมาชิกที่ จะพึงมีทั้งอำเภอ	จำนวนเขต เลือกตั้ง	เขต เลือกตั้งที่	ท้องที่ที่ประกอบเป็นเขตเลือกตั้ง
๗	เวียงป่าเป้า (ร้อยละ ๖.๘๘)	๒	๒	๑	๑. ตำบลสันสลี ๒. ตำบลเวียง และ เทศบาลตำบลเวียงป่าเป้า ๓. ตำบลบ้านโป่ง ๔. ตำบลป่าจ้าว (หมู่ที่ ๑,๒,๔,๕,๙,๑๓, ๑๕,๑๖)
				๒	๑. ตำบลเวียงกาหลง ๒. ตำบลแม่เจดีย์ ๓. เทศบาลตำบลแม่ชะจาน ๓. ตำบลแม่เจดีย์ใหม่ ๔. ตำบลป่าจ้าว (หมู่ที่ ๓,๖,๗,๘,๑๐,๑๑, ๑๒,๑๔)

๗๕

การแบ่งเขตเลือกตั้งสมาชิกสภาองค์การบริหารส่วนจังหวัดเชียงราย

รูปแบบที่ ๑

ลำดับ ที่	อำเภอ	จำนวนสมาชิกที่ จะพึงมีทั้งอำเภอ	จำนวนเขต เลือกตั้ง	เขต เลือกตั้งที่	ท้องที่ที่ประกอบเป็นเขตเลือกตั้ง
๘	เชียงของ	๒	๒	๑	๑. ตำบลริมโขง ๒. ตำบลเวียง (เทศบาลตำบลเวียง และ เทศบาลตำบลเวียงเชียงของ) ๓. ตำบลสถาน ๔. ตำบลศรีดอนชัย (เฉพาะหมู่ที่ ๒, ๑๖)
				๒	๑. ตำบลศรีดอนชัย (ยกเว้นหมู่ที่ ๒, ๑๖) ๒. ตำบลห้วยซ้อ ๓. ตำบลศรี ๔. ตำบลบุญเรือง

หมายเหตุ ใช้รูปแบบเดิม เมื่อปี พ.ศ. ๒๕๖๓ ซึ่งมีผลต่างของราษฎรเพียงร้อยละ ๗.๔๔

การแบ่งเขตเลือกตั้งสมาชิกสภาองค์การบริหารส่วนจังหวัดเชียงราย

รูปแบบที่ ๑


ลำดับ ที่	อำเภอ	จำนวนสมาชิกที่ จะมีทั้งอำเภอ	จำนวนเขต เลือกตั้ง	เขต เลือกตั้งที่	ท้องที่ที่ประกอบเป็นเขตเลือกตั้ง
๙	แม่ฟ้าหลวง	๒	๒	๑	๑. ตำบลเทอดไทย ๒. ตำบลแม่ฟ้าหลวง ๓. ตำบลแม่สลองใน (เฉพาะหมู่ที่ ๔)
				๒	๑. ตำบลตำบลแม่สลองใน (ยกเว้นหมู่ที่ ๔) ๒. ตำบลแม่สลองนอก

หมายเหตุ ใช้รูปแบบเดิม เมื่อปี พ.ศ. ๒๕๖๓ ซึ่งมีผลต่างของราษฎรเพียงร้อยละ ๕.๓๕

การแบ่งเขตเลือกตั้งสมาชิกสภาองค์การบริหารส่วนจังหวัดเชียงราย

ลำดับ ที่	อำเภอ	จำนวนสมาชิกที่ จะพึงมีทั้งอำเภอ	จำนวนเขต เลือกตั้ง	เขต เลือกตั้งที่	ท้องที่ที่ประกอบเป็นเขตเลือกตั้ง
๑๐	เชียงแสน	๑	๑	๑	ทุกตำบลในเขตพื้นที่อำเภอ
๑๑	เวียงชัย	๑	๑	๑	ทุกตำบลในเขตพื้นที่อำเภอ
๑๒	พญาเม็งราย	๑	๑	๑	ทุกตำบลในเขตพื้นที่อำเภอ
๑๓	เวียงแก่น	๑	๑	๑	ทุกตำบลในเขตพื้นที่อำเภอ
๑๔	ขุนตาล	๑	๑	๑	ทุกตำบลในเขตพื้นที่อำเภอ
๑๕	แม่ลาว	๑	๑	๑	ทุกตำบลในเขตพื้นที่อำเภอ
๑๖	เวียงเชียงรุ้ง	๑	๑	๑	ทุกตำบลในเขตพื้นที่อำเภอ
๑๗	ป่าแดด	๑	๑	๑	ทุกตำบลในเขตพื้นที่อำเภอ
๑๘	คอยหลวง	๑	๑	๑	ทุกตำบลในเขตพื้นที่อำเภอ

ประกาศ ณ วันที่ ๑๕ สิงหาคม พ.ศ. ๒๕๖๗



(นายชูชาติ สุขสงวน)

ผู้อำนวยการการเลือกตั้งประจำจังหวัดเชียงราย

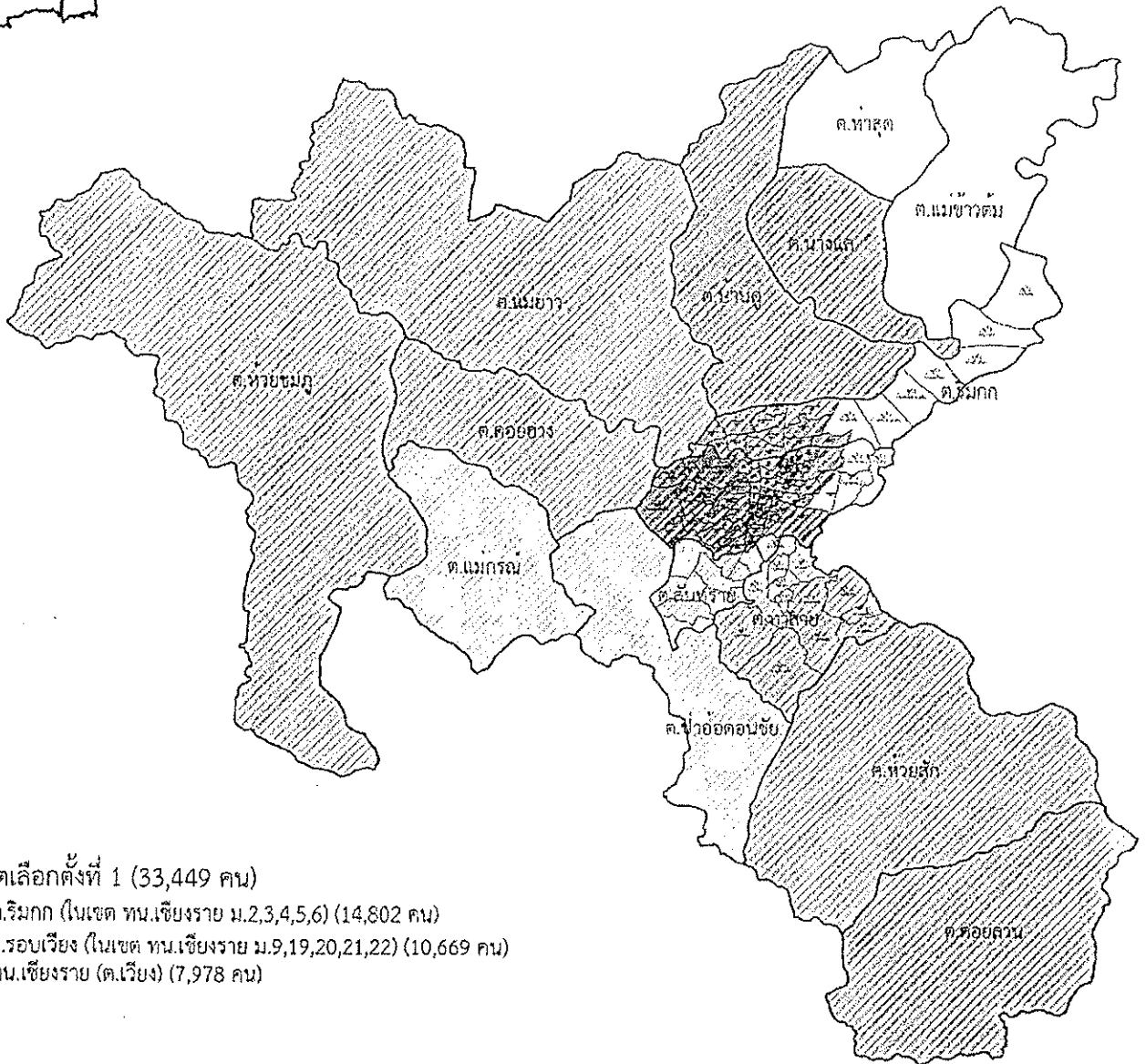
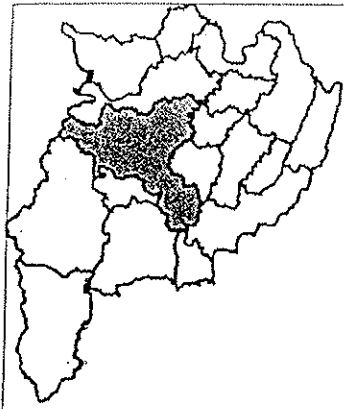
หมายเหตุ :

- (๑) อำเภอที่มีการเปลี่ยนแปลงจำนวนราษฎร และมีผลให้ต้องมีการเปลี่ยนแปลงจำนวน ส.อบจ.เพิ่มขึ้นหรือลดลง จำนวน ๔ อำเภอ ได้แก่ อำเภอพาน อำเภอแม่สาย อำเภอเทิง และอำเภอเชียงแสน*
- (๒) อำเภอที่มีการแบ่งเขตเลือกตั้งใหม่ เนื่องจากมีผลต่างของจำนวนราษฎรระหว่างเขตเลือกตั้งเกินร้อยละสิบของอัตราค่าเฉลี่ยราษฎรหนึ่งเขต จำนวน ๓ อำเภอ ได้แก่ อำเภอเมืองเชียงราย อำเภอแม่สรวย และอำเภอเวียงป่าเป้า
- (๓) อำเภอที่ขอใช้เขตเลือกตั้งที่ กต.ได้ประกาศไว้แล้วเมื่อปี ๒๕๖๓ มาเป็นเขตเลือกตั้ง ส.อบจ.ในปี ๒๕๖๗ จำนวน ๓ อำเภอ ได้แก่ อำเภอแม่จัน อำเภอแม่ฟ้าหลวง และอำเภอเชียงของ
- (๔) อำเภอที่มีเพียงหนึ่งเขตเลือกตั้ง จำนวน ๙ อำเภอ
- (๕) ประกาศสำนักทะเบียนกลาง เรื่อง จำนวนราษฎรทั่วราชอาณาจักรตามหลักฐานการทะเบียนราษฎร ณ วันที่ ๓๑ ธันวาคม ๒๕๖๖ ประกาศ ณ วันที่ ๑๘ มกราคม ๒๕๖๗ จังหวัดเชียงราย มีราษฎรเฉพาะที่มีสัญชาติไทย จำนวน ๑,๑๖๙,๙๓๗ คน

แผนที่เขตเลือกตั้งสมาชิกสภาองค์การบริหารส่วนจังหวัดเชียงราย

เขตเลือกตั้งที่ 1 - 7 อำเภอเมืองเชียงราย (16 ตำบล)

แบบ 1



- เขตเลือกตั้งที่ 1 (33,449 คน)**
1. ต.ริมกก (ในเขต ทน.เชียงราย ม.2,3,4,5,6) (14,802 คน)
 2. ต.รอบเวียง (ในเขต ทน.เชียงราย ม.9,19,20,21,22) (10,669 คน)
 3. ทน.เชียงราย (ต.เวียง) (7,978 คน)

- เขตเลือกตั้งที่ 2 (33,384 คน)**
1. ต.แม่ยาว (17,818 คน)
 2. ต.คูยอวาง (4,581 คน)
 3. ต.ห้วยชมภู (10,985 คน)

- เขตเลือกตั้งที่ 3 (33,825 คน)**
1. ต.รอบเวียง (ในเขต ทน.เชียงราย ม.1,2,3,4,5,6,7,10,11,12,13,14,15,16,17,18,23,24,25,26) (31,497 คน)
 2. ต.รอบเวียง (นอกเขต ทน.เชียงราย ม.1,4) (1,860 คน)
 3. ต.สันทราย (ในเขต ทน.เชียงราย ม.6,13) (468 คน)

- เขตเลือกตั้งที่ 4 (33,008 คน)**
1. ต.สันทราย (นอกเขต ทน.เชียงราย) (10,181 คน)
 2. ต.แมกกรณ (6,534 คน)
 3. ต.ป่าอ้อดอนชัย (11,230 คน)
 4. ต.ท่าสาย (ม.1,2,3,4,7,13) (5,063 คน)

- เขตเลือกตั้งที่ 5 (33,547 คน)**
1. ต.ท่าสุต (11,513 คน)
 2. ต.แม่ยาวคม (12,133 คน)
 3. ต.ริมกก (นอกเขต ทน.เชียงราย ม.1,2,3,4,5,6,7) (5,149 คน)
 4. ต.รอบเวียง (ในเขต ทน.เชียงราย ม.8) (2,169 คน)
 5. ต.รอบเวียง (นอกเขต ทน.เชียงราย ม.2,3,5) (2,583 คน)

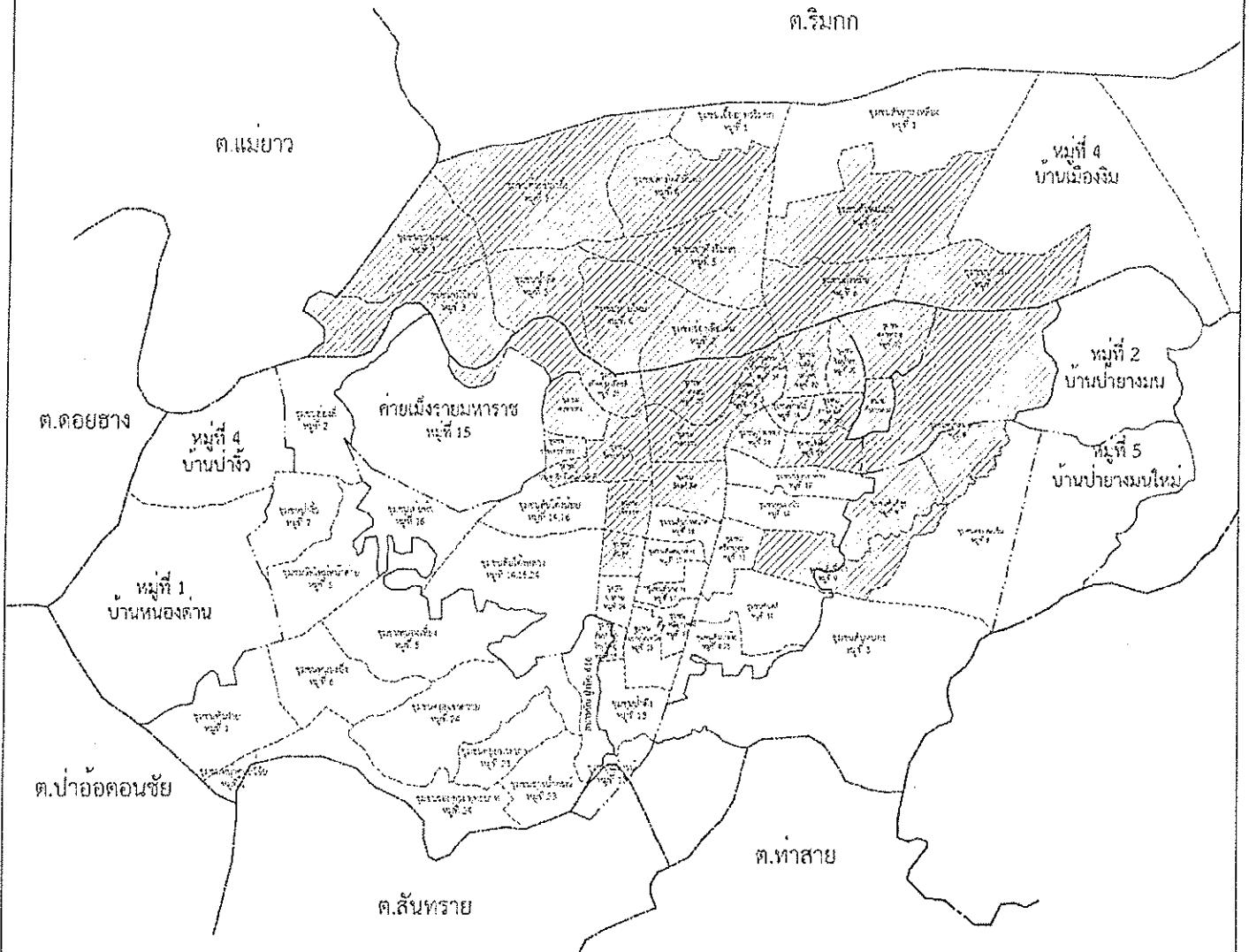
- เขตเลือกตั้งที่ 6 (32,808 คน)**
1. ต.ท่าสาย (ม.5,6,8,9,10,11,12) (5,540 คน)
 2. ต.ห้วยสัก (16,959 คน)
 3. ต.คอยลาน (10,309 คน)

- เขตเลือกตั้งที่ 7 (33,967 คน)**
1. ต.บ้านดู่ (19,682 คน)
 2. ต.นางแล (11,244 คน)
 3. ต.ริมกก (ในเขต ทน.เชียงราย ม.1) (3,041 คน)

มาตราส่วน 1:250,000

แผนที่เขตเลือกตั้งสมาชิกสภาองค์การบริหารส่วนจังหวัดเชียงราย

แบบ 1 เขตเลือกตั้งที่ 1



เขตเลือกตั้งที่ 1 (33,449 คน)

1. ต.ริมกก (ในเขต ทน.เชียงราย) (14,802 คน)

- หมู่ที่ 2 ชุมชนร่องเสือเต้น
- หมู่ที่ 3 ชุมชนน้ำลัด/ชุมชนทวีรัตน์/ชุมชนบ้านดอย/ชุมชนห้วยปลาข้าง
- หมู่ที่ 4 ชุมชนบ้านใหม่/ชุมชนสามัคคีมั่นคง
- หมู่ที่ 5 ชุมชนป่าดั่งริมกก/ชุมชนสันตนาเปา
- หมู่ที่ 6 ชุมชนฝั่งหมื่น/ชุมชนป่าแดง

2. ต.รอบเวียง (ในเขต ทน.เชียงราย) (10,669 คน)

- หมู่ที่ 9 ชุมชนสันขีเปา/ชุมชนสันติสุข/ชุมชนหน้าสนามกีฬา
- หมู่ที่ 19 ชุมชนวังดิน/ชุมชนเกาะทอง/ชุมชนบ้านไร่/ชุมชนรั้วเหล็กเหนือ/ชุมชนรั้วเหล็กใต้
- หมู่ที่ 20 ชุมชนมุสลิมกอกโห่ง/ชุมชนกอกโห่งใต้/ชุมชนริมน้ำกก
- หมู่ที่ 21 ชุมชนเกาะลอย/ชุมชนเทิดพระเกียรติ
- หมู่ที่ 22 ชุมชนแควหวาย

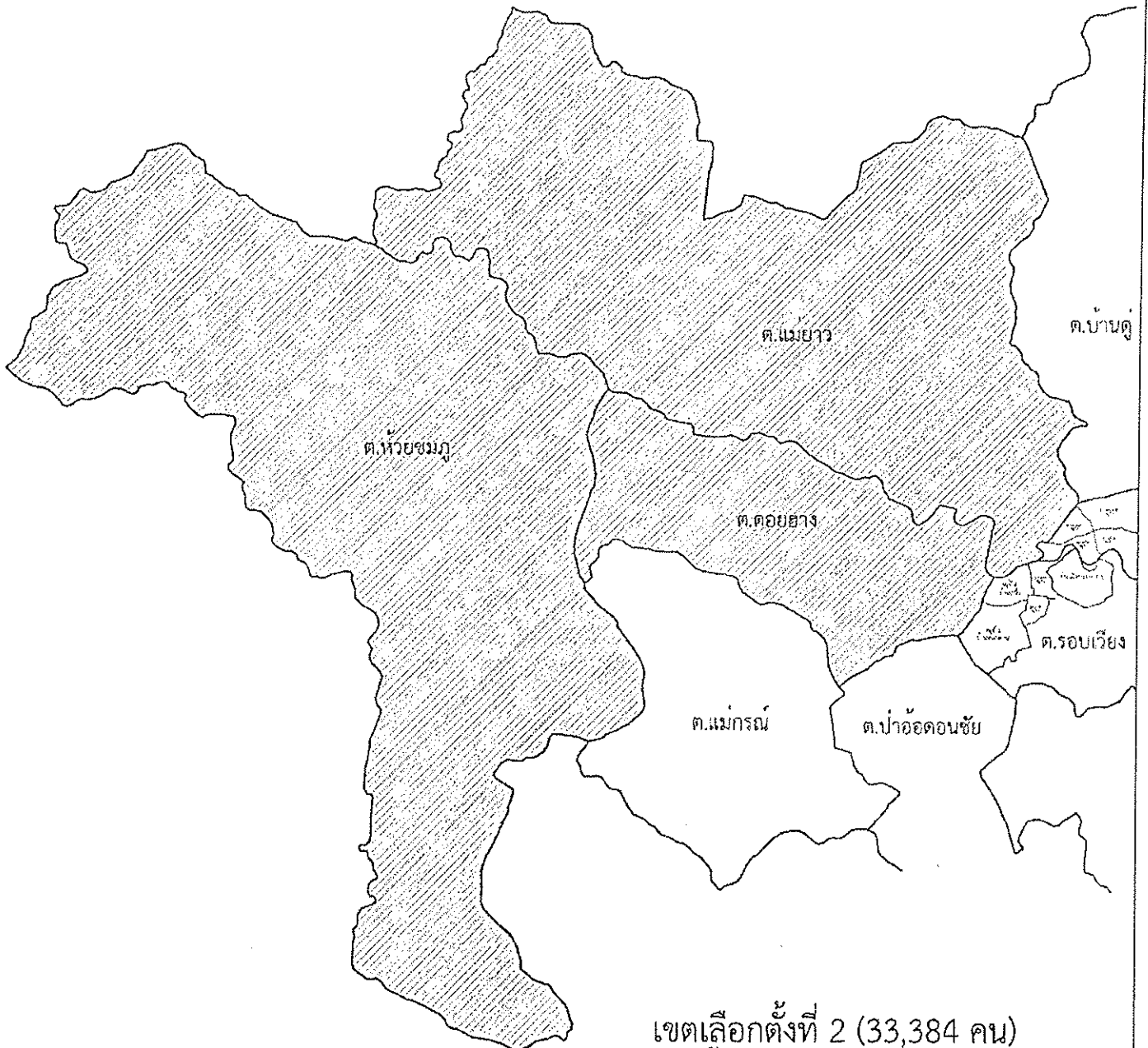
3. ทน.เชียงราย (ต.เวียง) (7,978 คน)

- ชุมชนดอยทอง/ชุมชนราชเดชดำรง/ชุมชนประตูเชียงใหม่สามัคคี/ชุมชนวัดพระแก้ว/ชุมชนเจ็ดยอด/ชุมชนสันสุต/ชุมชนกองยาว/ชุมชนวัดศรีเกิด

มาตราส่วน 1:50,000

๓๕

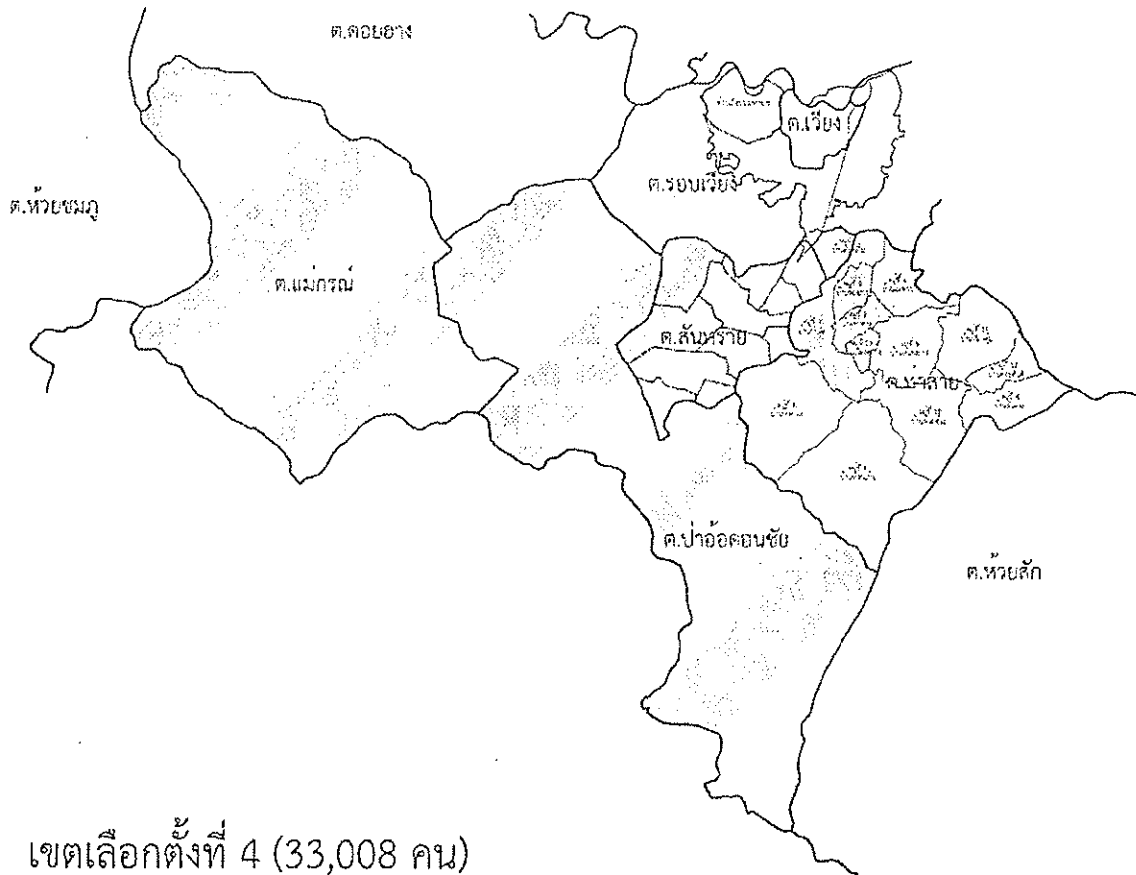
แผนที่เขตเลือกตั้งสมาชิกสภาองค์การบริหารส่วนจังหวัดเชียงราย
แบบ 1 เขตเลือกตั้งที่ 2



เขตเลือกตั้งที่ 2 (33,384 คน)
1. ต.ห้วยชมภู (10,985 คน)
2. ต.คอยฮาง (4,581 คน)
3. ต.แมยว (17,818 คน)

แผนที่เขตเลือกตั้งสมาชิกสภาองค์การบริหารส่วนจังหวัดเชียงราย

แบบ 1 เขตเลือกตั้งที่ 4

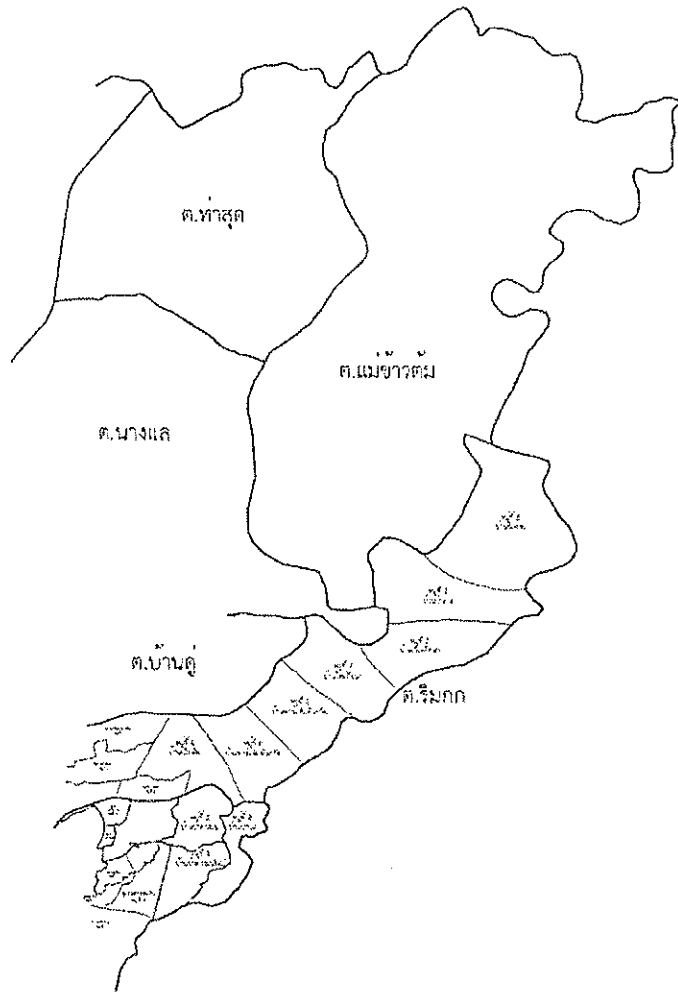


เขตเลือกตั้งที่ 4 (33,008 คน)

1. ต.สันทราย (นอกเขต ทน.เชียงราย) (10,181 คน)
2. ต.แม่กรณ์ (6,534 คน)
3. ต.ป่าอ้อดอนชัย (11,230 คน)
4. ต.ทาสาย (5,063 คน)
 - หมู่ที่ 1 บ้านสันขมิ้น
 - หมู่ที่ 2 บ้านรองธาร
 - หมู่ที่ 3 บ้านทาสาย
 - หมู่ที่ 4 บ้านแม่ลาว
 - หมู่ที่ 7 บ้านป่าหัด
 - หมู่ที่ 13 บ้านเวียงกลาง

แผนที่เขตเลือกตั้งสมาชิกสภาองค์การบริหารส่วนจังหวัดเชียงราย

แบบ 1 เขตเลือกตั้งที่ 5

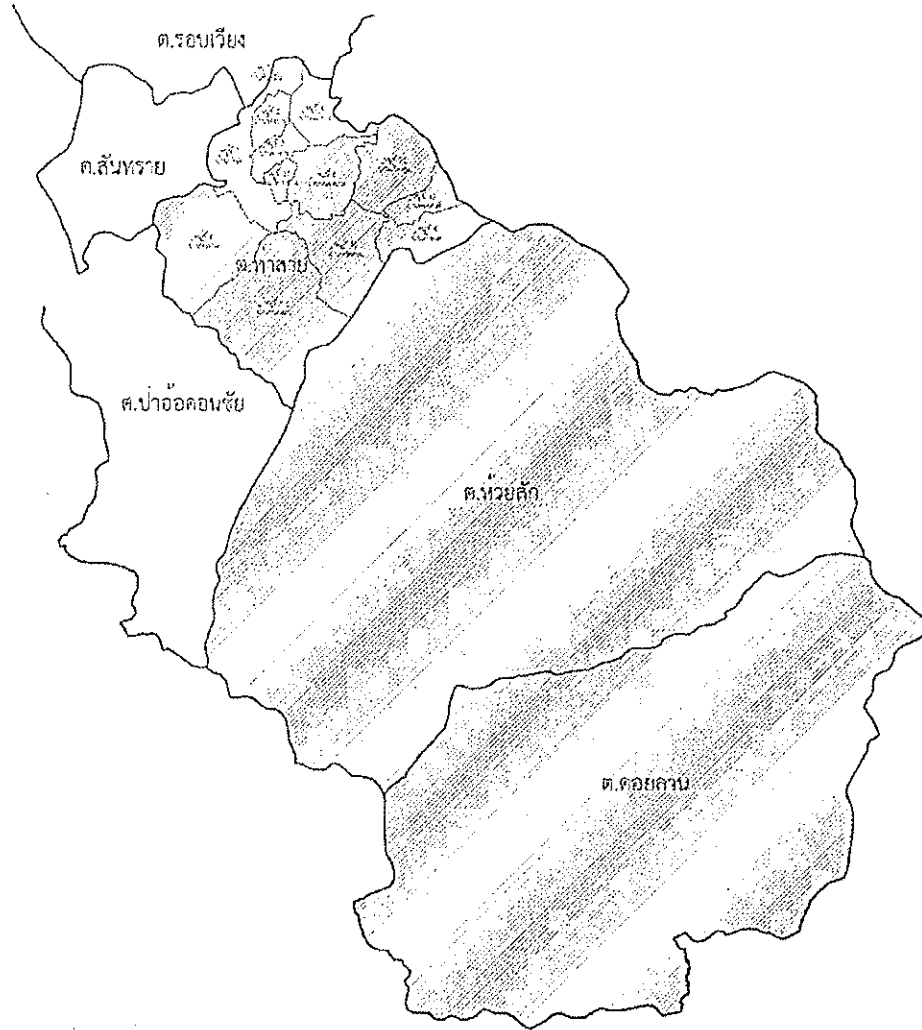


เขตเลือกตั้งที่ 5 (33,547 คน)

1. ต.ท่าสุด (11,513 คน)
2. ต.แม่อาวตม (12,133 คน)
3. ริมกก (นอกเขต ทน.เชียงราย) (5,149 คน)
 - หมู่ที่ 1 บ้านฟาร์มส้มพันธ์กิจ
 - หมู่ที่ 2 บ้านเวียงก้อนา
 - หมู่ที่ 3 บ้านป่าย่างหลวง
 - หมู่ที่ 4 บ้านเมืองงิม
 - หมู่ที่ 5 บ้านริมงาม
 - หมู่ที่ 6 บ้านฟาร์มส้มพันธ์กิจ
 - หมู่ที่ 7 บ้านใหม่ก้อนา
4. ต.รอบเวียง (ในเขต ทน.เชียงราย) (2,169 คน)
 - หมู่ที่ 8 ชุมชนดอยสะเก็น
5. ต.รอบเวียง (นอกเขต ทน.เชียงราย) (2,583 คน)
 - หมู่ที่ 2 บ้านป่าย่างมน
 - หมู่ที่ 3 บ้านป่าบง
 - หมู่ที่ 5 บ้านป่าย่างมนใหม่

แผนที่เขตเลือกตั้งสมาชิกสภาองค์การบริหารส่วนจังหวัดเชียงราย

แบบ 1 เขตเลือกตั้งที่ 6



เขตเลือกตั้งที่ 6 (32,808 คน)

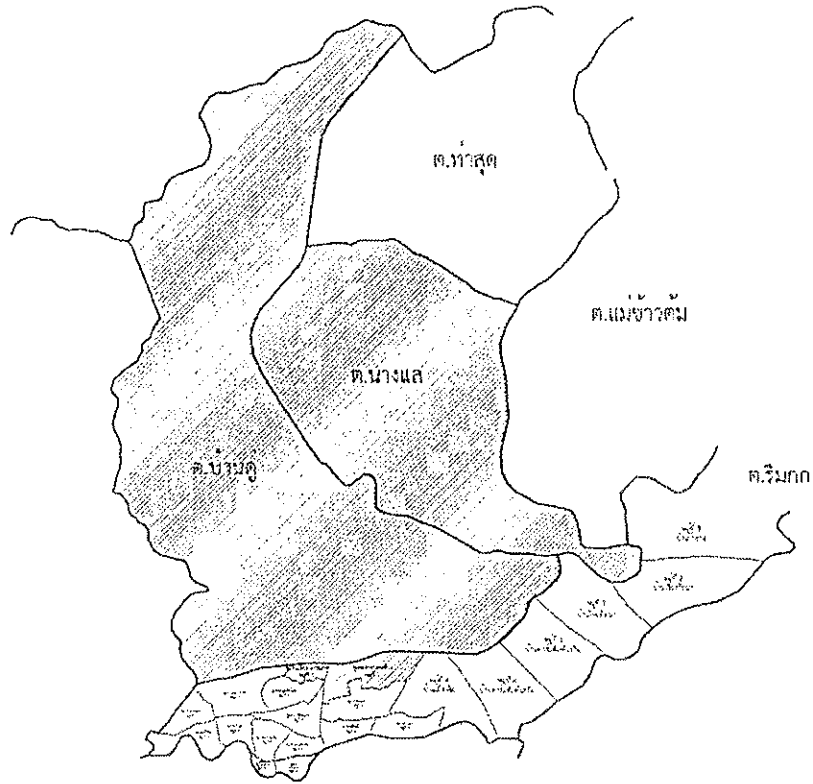
1. ต.ทาสาย (5,540 คน)
 - หมู่ที่ 5 บ้านหนองยาว
 - หมู่ที่ 6 บ้านหัวดอย
 - หมู่ที่ 8 บ้านห้วยบง
 - หมู่ที่ 9 บ้านห้วยแก้ว
 - หมู่ที่ 10 บ้านห้วยฮ่อม
 - หมู่ที่ 11 บ้านเวียงคุ่ม
 - หมู่ที่ 12 บ้านดอยสันติ
2. ต.ห้วยล็ก (16,959 คน)
3. ต.ดอยลาน (10,309 คน)

มาตราส่วน 1:150,000

๗

แผนที่เขตเลือกตั้งสมาชิกสภาองค์การบริหารส่วนจังหวัดเชียงราย

แบบ 1 เขตเลือกตั้งที่ 7



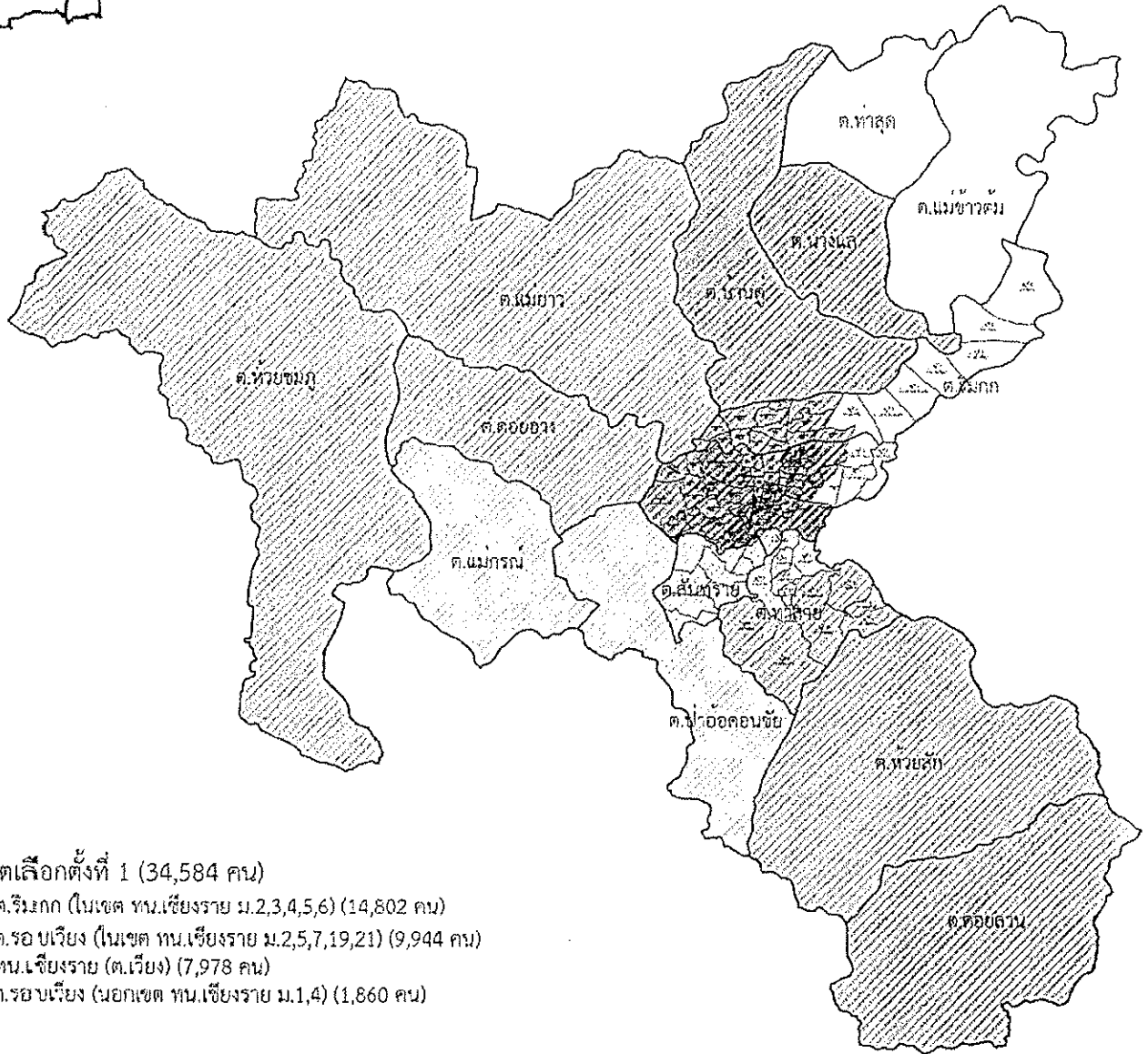
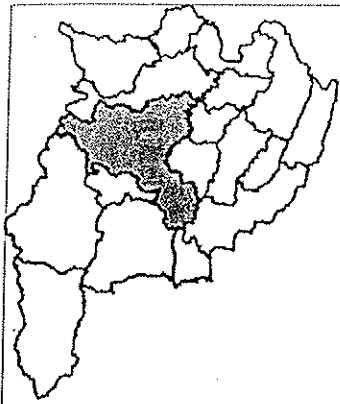
เขตเลือกตั้งที่ 7 (33,967 คน)

1. ต.ริมกก (ในเขต ทน.เชียงราย) (3,041 คน)
 - หมู่ที่ 1 ชุมชนเอื้ออาทรริมกก/ชุมชนสันตาลเหลือง
2. ต.บ้านดู่ (19,682 คน)
3. ต.นางแล (11,244 คน)

แผนที่เขตเลือกตั้งสมาชิกสภาองค์การบริหารส่วนจังหวัดเชียงราย

เขตเลือกตั้งที่ 1 - 7 อำเภอเมืองเชียงราย (16 ตำบล)

แบบ 2



เขตเลือกตั้งที่ 1 (34,584 คน)

1. ต.ริมกก (ในเขต ทน.เชียงราย ม.2,3,4,5,6) (14,802 คน)
2. ต.รอบเวียง (ในเขต ทน.เชียงราย ม.2,5,7,19,21) (9,944 คน)
3. ทน.เชียงราย (ต.เวียง) (7,978 คน)
4. ต.รอบเวียง (นอกเขต ทน.เชียงราย ม.1,4) (1,860 คน)

เขตเลือกตั้งที่ 2 (33,384 คน)

1. ต.แม่ยาว (17,818 คน)
2. ต.ดอยฮาง (4,581 คน)
3. ต.ห้วยซมภู (10,985 คน)

เขตเลือกตั้งที่ 4 (33,008 คน)

1. ต.สันทราย (นอกเขต ทน.เชียงราย) (10,181 คน)
2. ต.แมกภูม (6,534 คน)
3. ต.ป่าอ้อคอนชัย (11,230 คน)
4. ต.ท่าสาย (ม.1,2,3,4,7,13) (5,063 คน)

เขตเลือกตั้งที่ 6 (32,808 คน)

1. ต.ท่าสาย (ม.5,6,8,9,10,11,12) (5,540 คน)
2. ต.ห้วยสัก (16,959 คน)
3. ต.ดอยลาน (10,309 คน)

เขตเลือกตั้งที่ 3 (32,690 คน)

1. ต.รอบเวียง (ในเขต ทน.เชียงราย ม.1,3,4,6,9,10,11,12,13,14,15,16,17,18,20,22,23,24,25,26) (32,222 คน)
2. ต.สันทราย (ในเขต ทน.เชียงราย ม.6,13) (468 คน)

เขตเลือกตั้งที่ 5 (33,547 คน)

1. ต.ท่าสูด (11,513 คน)
2. ต.แม่ยาว (12,133 คน)
3. ต.ริมกก (นอกเขต ทน.เชียงราย ม.1,2,3,4,5,6,7) (5,149 คน)
4. ต.รอบเวียง (ในเขต ทน.เชียงราย ม.8) (2,169 คน)
5. ต.รอบเวียง (นอกเขต ทน.เชียงราย ม.2,3,5) (2,583 คน)

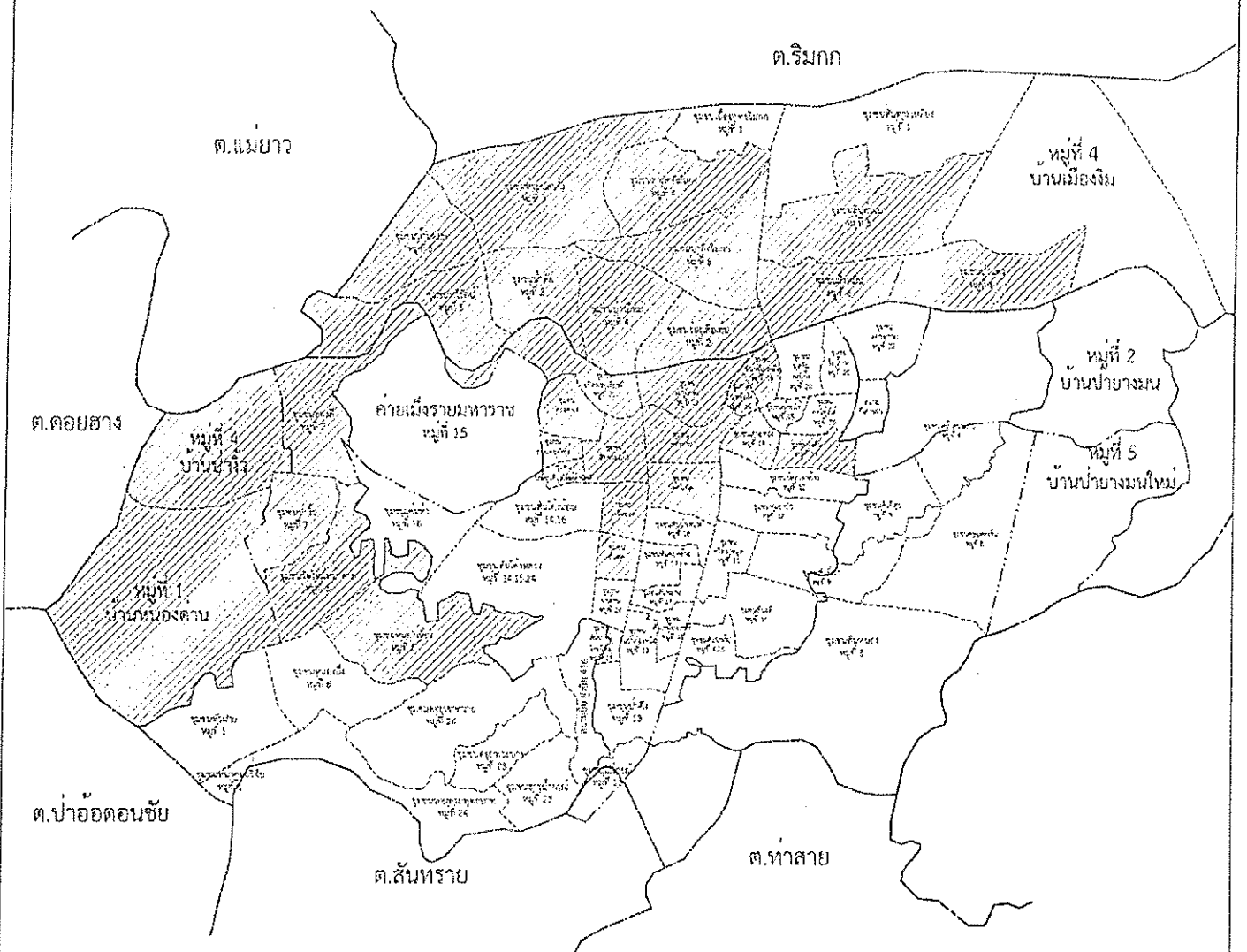
เขตเลือกตั้งที่ 7 (33,967 คน)

1. ต.บ้านตุ๊ (19,682 คน)
2. ต.นางแล (11,244 คน)
3. ต.ริมกก (ในเขต ทน.เชียงราย ม.1) (3,041 คน)

มาตราส่วน 1:250,000

แผนที่เขตเลือกตั้งสมาชิกสภาองค์การบริหารส่วนจังหวัดเชียงราย

แบบ 2 เขตเลือกตั้งที่ 1



เขตเลือกตั้งที่ 1 (34,584 คน)

1. ต.ริมกก (ในเขต ทน.เชียงราย) (14,802 คน)

- หมู่ที่ 2 ชุมชนร่องเสือเต้น
- หมู่ที่ 3 ชุมชนน้ำลัด/ชุมชนทวีรัตน์/ชุมชนบ้านคอย/ชุมชนห้วยปลาถ้ำ
- หมู่ที่ 4 ชุมชนบ้านใหม่/ชุมชนสามัคคีมั่นคง
- หมู่ที่ 5 ชุมชนป่าตึงริมกก/ชุมชนสันตนาเป่า
- หมู่ที่ 6 ชุมชนฝั่งหมื่น/ชุมชนป่าแดง

2. ต.รอบเวียง (ในเขต ทน.เชียงราย) (9,944 คน)

- หมู่ที่ 2 ชุมชนอองลี
- หมู่ที่ 5 ชุมชนวัดใหม่หน้าค่าย/ชุมชนหนองเหียง
- หมู่ที่ 7 ชุมชนป่าจิว
- หมู่ที่ 19 ชุมชนวังดิน/ชุมชนเกาะทอง/ชุมชนบ้านไร่/ชุมชนรั้วเหล็กเหนื่อ/ชุมชนรั้วเหล็กใต้
- หมู่ที่ 21 ชุมชนเกาะลอย/ชุมชนเทิดพระเกียรติ

3. ทน.เชียงราย (ต.เวียง) (7,978 คน)

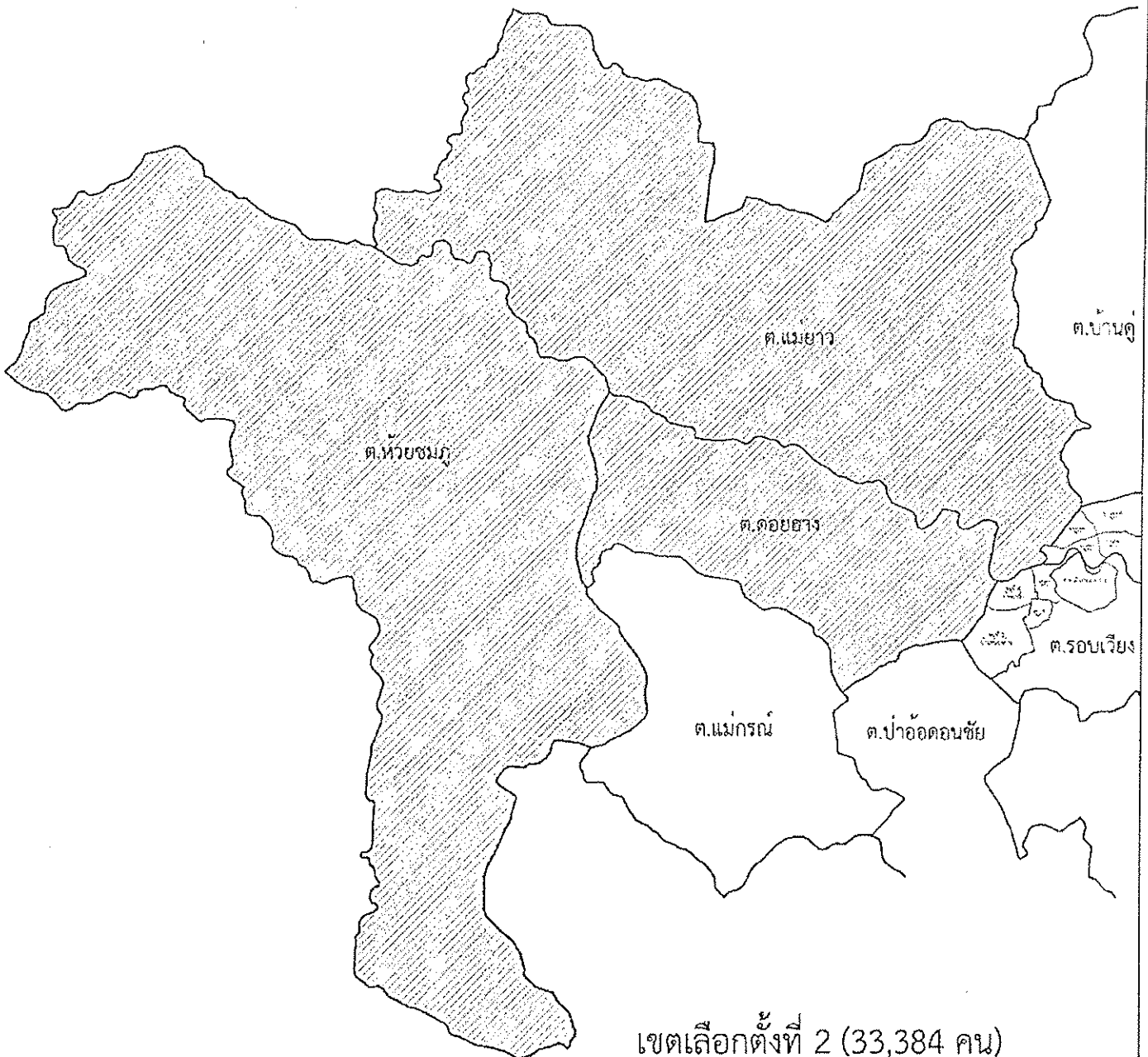
- ชุมชนคอยทอง/ชุมชนราชเดชดำรง/ชุมชนประตู่เชียงใหม่สามัคคี/ชุมชนวัดพระแก้ว/ชุมชนเจ็ดยอด/ชุมชนสันสุด/ชุมชนกองยาว/ชุมชนวัดศรีเกิด)

4. ต.รอบเวียง (นอกเขต ทน.เชียงราย) (1,860 คน)

- หมู่ที่ 1 บ้านหนองदान
- หมู่ที่ 4 บ้านป่าจิว

แผนที่เขตเลือกตั้งสมาชิกสภาองค์การบริหารส่วนจังหวัดเชียงราย

แบบ 2 เขตเลือกตั้งที่ 2



เขตเลือกตั้งที่ 2 (33,384 คน)

1. ต.ห้วยชมภู (10,985 คน)

2. ต.ดอยฮาง (4,581 คน)

3. ต.แม่อาย (17,818 คน)

มาตราส่วน 1:150,000

แผนที่เขตเลือกตั้งสมาชิกสภาองค์การบริหารส่วนจังหวัดเชียงราย

แบบ 2 เขตเลือกตั้งที่ 5

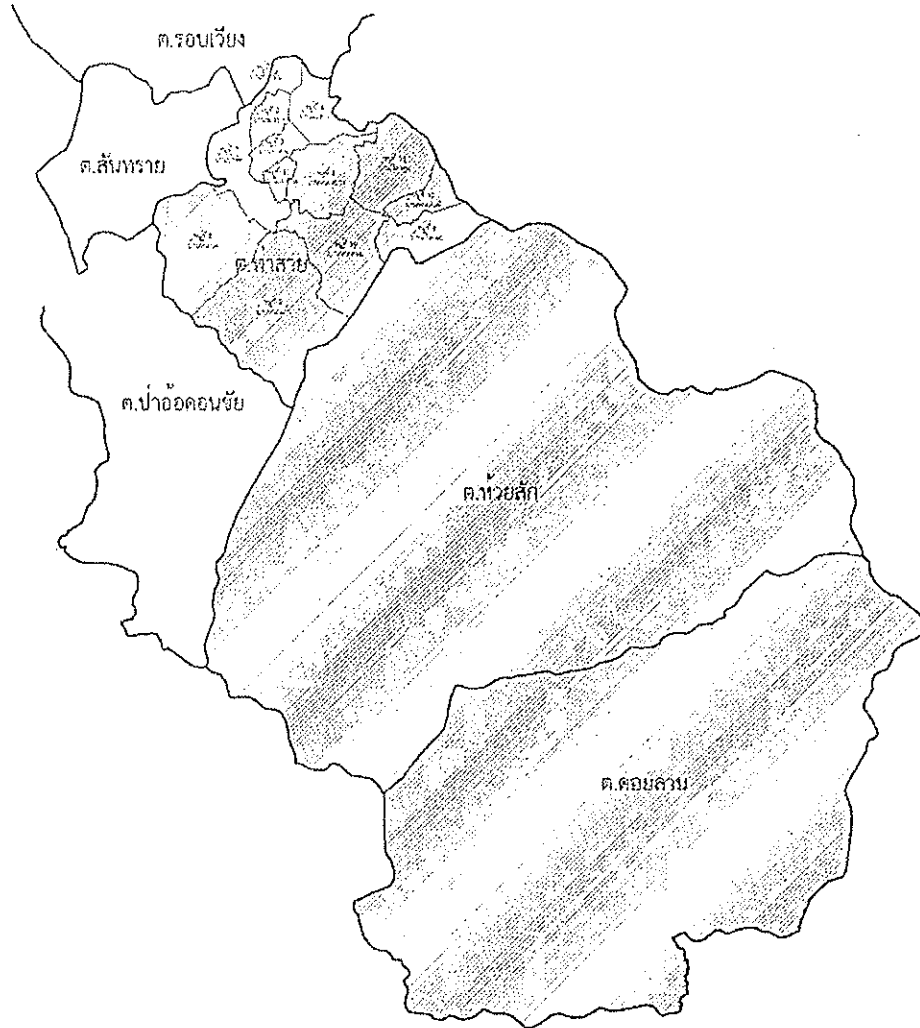


เขตเลือกตั้งที่ 5 (33,547 คน)

1. ต.ท่าสอ (11,513 คน)
2. ต.แม่ชาวตม (12,133 คน)
3. ริมกก (นอกเขต ทน.เชียงราย) (5,149 คน)
 - หมู่ที่ 1 บ้านพารมสัมพันธกิจ
 - หมู่ที่ 2 บ้านเวียงก้อนา
 - หมู่ที่ 3 บ้านปายางหลวง
 - หมู่ที่ 4 บ้านเมืองงิม
 - หมู่ที่ 5 บ้านริมงาม
 - หมู่ที่ 6 บ้านพารมสัมพันธกิจ
 - หมู่ที่ 7 บ้านใหม่ก้อนา
4. ต.รอบเวียง (ในเขต ทน.เชียงราย) (2,169 คน)
 - หมู่ที่ 8 ชุมชนดอยสะแก
5. ต.รอบเวียง (นอกเขต ทน.เชียงราย) (2,583 คน)
 - หมู่ที่ 2 บ้านปายางมน
 - หมู่ที่ 3 บ้านป่าบง
 - หมู่ที่ 5 บ้านปายางมนใหม่

แผนที่เขตเลือกตั้งสมาชิกสภาองค์การบริหารส่วนจังหวัดเชียงราย

แบบ 2 เขตเลือกตั้งที่ 6



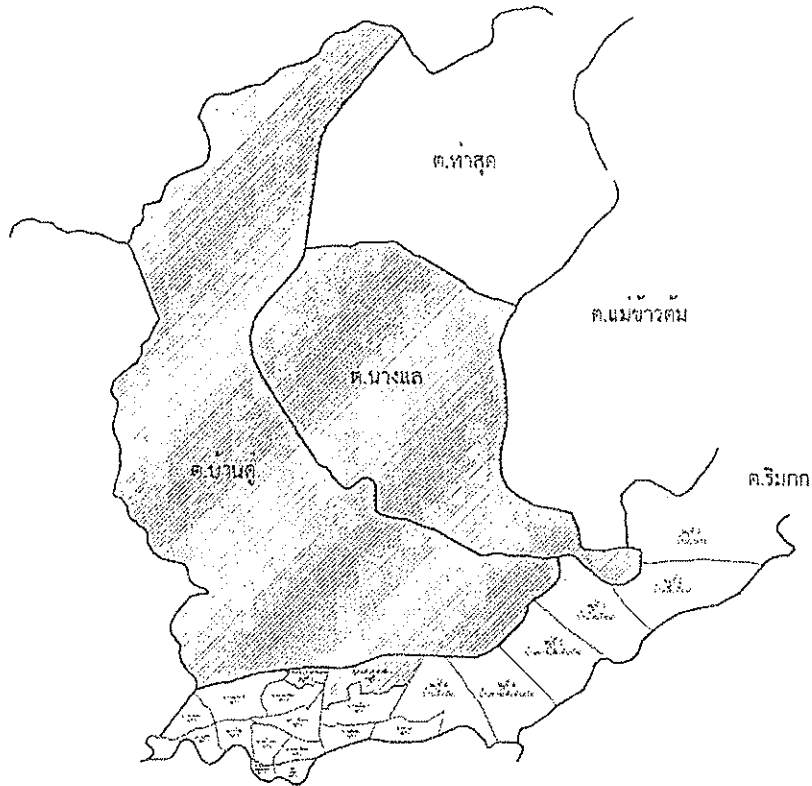
เขตเลือกตั้งที่ 6 (32,808 คน)

1. ต.ทาสาย (5,540 คน)
 - หมู่ที่ 5 บานหนองยาว
 - หมู่ที่ 6 บานหัวดอย
 - หมู่ที่ 8 บานห้วยบง
 - หมู่ที่ 9 บานห้วยแก้ว
 - หมู่ที่ 10 บานห้วยฮ่อม
 - หมู่ที่ 11 บานเวียงคุ่ม
 - หมู่ที่ 12 บานดอยสันติ
2. ต.ห้วยสัก (16,959 คน)
3. ต.ดอยลาน (10,309 คน)

มาตราส่วน 1:150,000

แผนที่เขตเลือกตั้งสมาชิกสภาองค์การบริหารส่วนจังหวัดเชียงราย

แบบ 2 เขตเลือกตั้งที่ 7



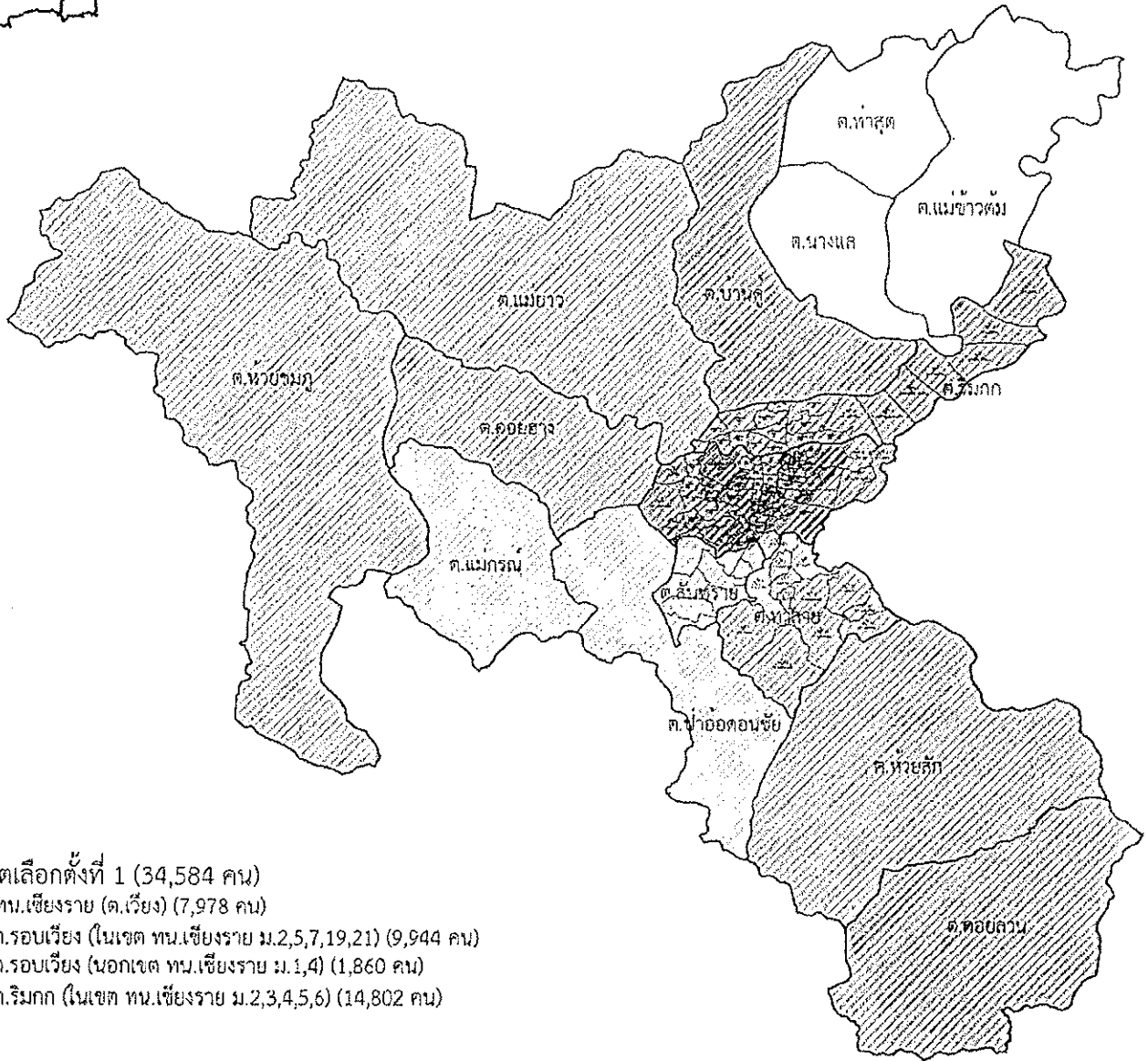
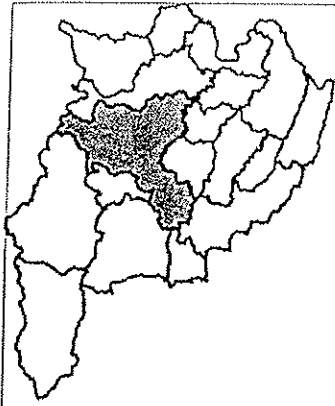
เขตเลือกตั้งที่ 7 (33,967 คน)

1. ต.ริมกก (ในเขต ทน.เชียงราย) (3,041 คน)
 - หมู่ที่ 1 ชุมชนเอื้ออาทรริมกก/ชุมชนสันตาลเหลือง
2. ต.บ้านดู่ (19,682 คน)
3. ต.นางแล (11,244 คน)

แผนที่เขตเลือกตั้งสมาชิกสภาองค์การบริหารส่วนจังหวัดเชียงราย

เขตเลือกตั้งที่ 1 - 7 อำเภอเมืองเชียงราย (16 ตำบล)

แบบ 3



- เขตเลือกตั้งที่ 1 (34,584 คน)**
1. ทน.เชียงราย (ต.เวียง) (7,978 คน)
 2. ต.รอบเวียง (ในเขต ทน.เชียงราย ม.2,5,7,19,21) (9,944 คน)
 3. ต.รอบเวียง (นอกเขต ทน.เชียงราย ม.1,4) (1,860 คน)
 4. ต.ริมกก (ในเขต ทน.เชียงราย ม.2,3,4,5,6) (14,802 คน)

- เขตเลือกตั้งที่ 2 (33,384 คน)**
1. ต.ห้วยซมภู (10,985 คน)
 2. ต.คอยฮ้าง (4,581 คน)
 3. ต.แมยว (17,818 คน)

- เขตเลือกตั้งที่ 4 (33,008 คน)**
1. ต.สันทราย (นอกเขต ทน.เชียงราย) (10,181 คน)
 2. ต.แมกรม (6,534 คน)
 3. ต.ป่าอ้อดอนชัย (11,250 คน)
 4. ต.ทาสาย (ม.1,2,3,4,7,13) (5,063 คน)

- เขตเลือกตั้งที่ 6 (32,808 คน)**
1. ต.ทาสาย (ม.5,6,8,9,10,11,12) (5,540 คน)
 2. ต.ห้วยลึก (16,959 คน)
 3. ต.คอยลาน (10,309 คน)

- เขตเลือกตั้งที่ 3 (32,690 คน)**
1. ต.รอบเวียง (ในเขต ทน.เชียงราย ม.1,3,4,6,9,10,11,12,13,14,15,16,17,18,20,22,23,24,25,26) (32,222 คน)
 2. ต.สันทราย (ในเขต ทน.เชียงราย ม.6,13) (468 คน)

- เขตเลือกตั้งที่ 5 (34,890 คน)**
1. ต.นางแล (11,244 คน)
 2. ต.แม่ยาว (12,133 คน)
 3. ต.ท่าสูด (11,513 คน)

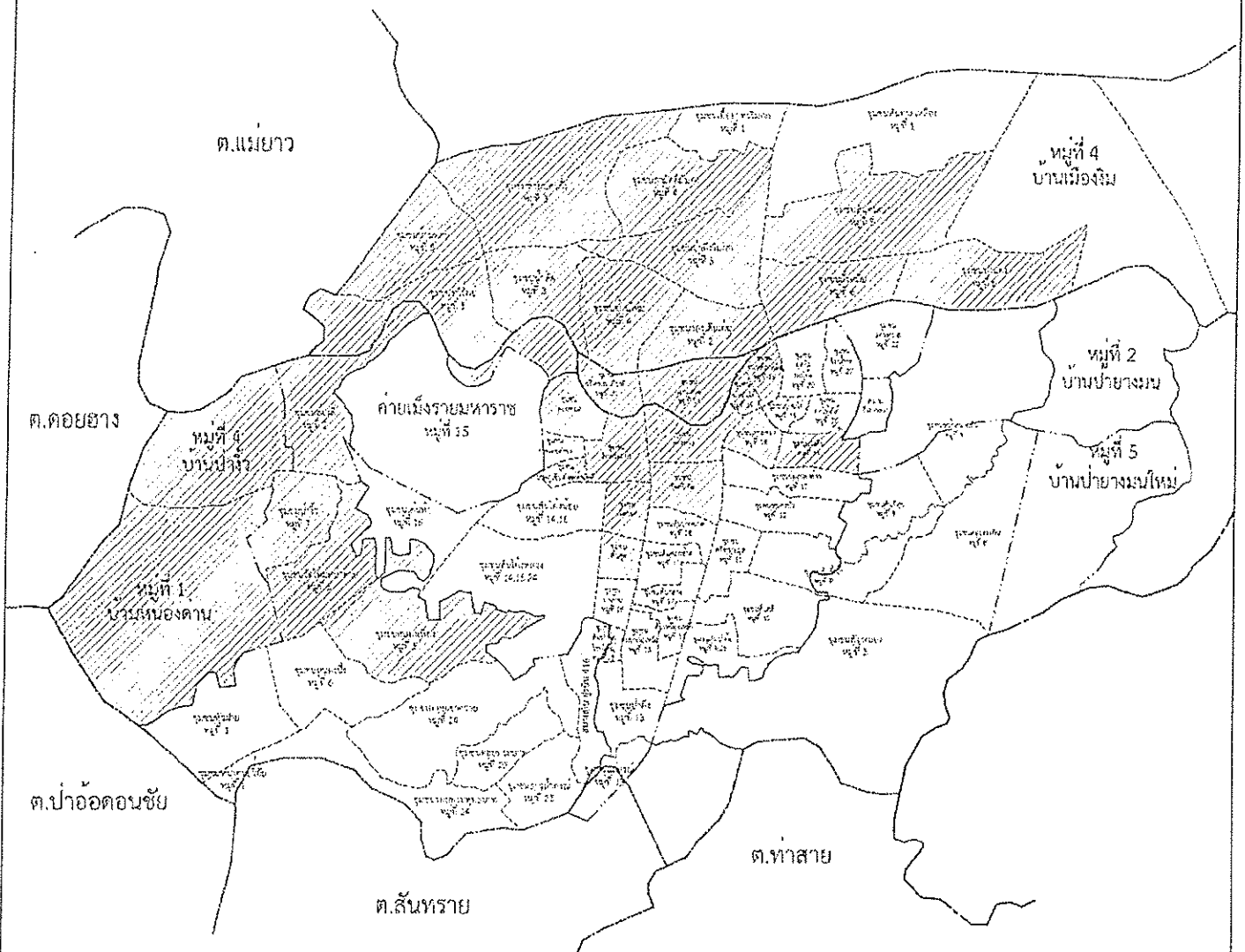
- เขตเลือกตั้งที่ 7 (32,624 คน)**
1. ต.บ้านดู่ (19,682 คน)
 2. ต.รอบเวียง (ในเขต ทน.เชียงราย ม.8) (2,169 คน)
 3. ต.รอบเวียง (นอกเขต ทน.เชียงราย ม.2,3,5) (2,583 คน)
 4. ต.ริมกก (ในเขต ทน.เชียงราย ม.1) (3,041 คน)
 5. ต.ริมกก (นอกเขต ทน.เชียงราย) (5,149 คน)

มาตราส่วน 1:250,000

แผนที่เขตเลือกตั้งสมาชิกสภาองค์การบริหารส่วนจังหวัดเชียงราย

แบบ 3 เขตเลือกตั้งที่ 1

ต.ริมกก



เขตเลือกตั้งที่ 1 (34,584 คน)

1. ทน.เชียงราย (ต.เวียง) (7,978 คน)

- ชุมชนดอยทอง/ชุมชนราชเดชดำรง/ชุมชนประตูเชียงใหม่สามัคคี/ชุมชนวัดพระแก้ว/ชุมชนเจ็ดยอด/ชุมชนสันสุด/ชุมชนกองยาว/ชุมชนวัดศรีเกิด)

2. ต.รอบเวียง (ในเขต ทน.เชียงราย) (9,944 คน)

- หมู่ที่ 2 ชุมชนฮองลี
- หมู่ที่ 5 ชุมชนวัดใหม่หน้าค่าย/ชุมชนหนองเหียง
- หมู่ที่ 7 ชุมชนป่าจิว
- หมู่ที่ 19 ชุมชนวังดิน/ชุมชนเกาะทอง/ชุมชนบ้านไร่/ชุมชนรั้วเหล็กเหนือ/ชุมชนรั้วเหล็กใต้
- หมู่ที่ 21 ชุมชนเกาะลอย/ชุมชนเทิดพระเกียรติ

3. ต.รอบเวียง (นอกเขต ทน.เชียงราย) (1,860 คน)

- หมู่ที่ 1 บ้านหนองदान
- หมู่ที่ 4 บ้านป่าจิว

4. ต.ริมกก (ในเขต ทน.เชียงราย) (14,802 คน)

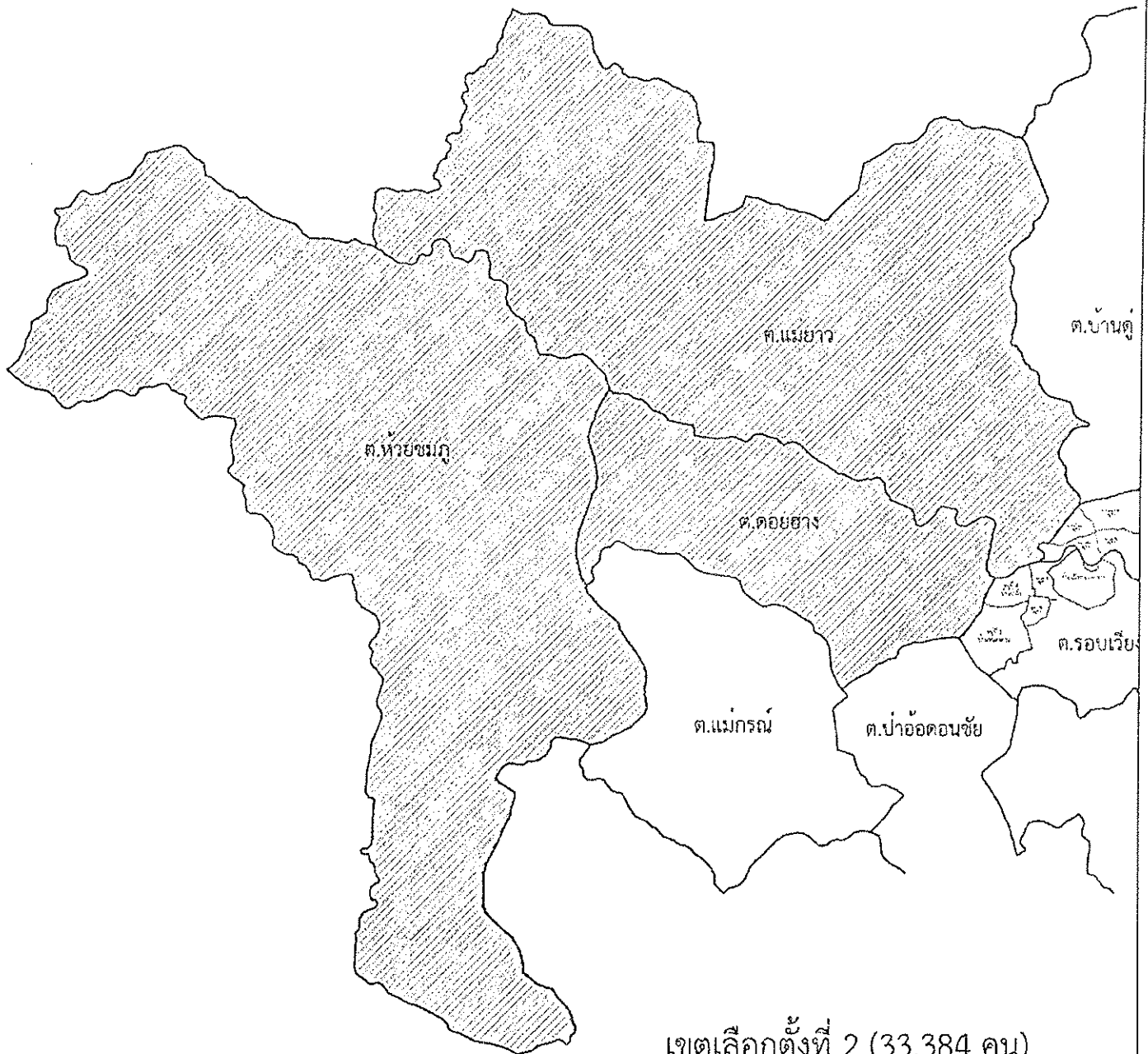
- หมู่ที่ 2 ชุมชนร่องเสือเต้น
- หมู่ที่ 3 ชุมชนน้ำลัด/ชุมชนทวิรัตน์/ชุมชนบ้านดอย/ชุมชนห้วยปลาถั่ง
- หมู่ที่ 4 ชุมชนบ้านใหม่/ชุมชนสามัคคีมันคง
- หมู่ที่ 5 ชุมชนป่าตึงริมกก/ชุมชนสันต้นเปา
- หมู่ที่ 6 ชุมชนฝั่งหมื่น/ชุมชนป่าแดง

มาตราส่วน 1:50,000

๒๖

แผนที่เขตเลือกตั้งสมาชิกสภาองค์การบริหารส่วนจังหวัดเชียงราย

แบบ 3 เขตเลือกตั้งที่ 2



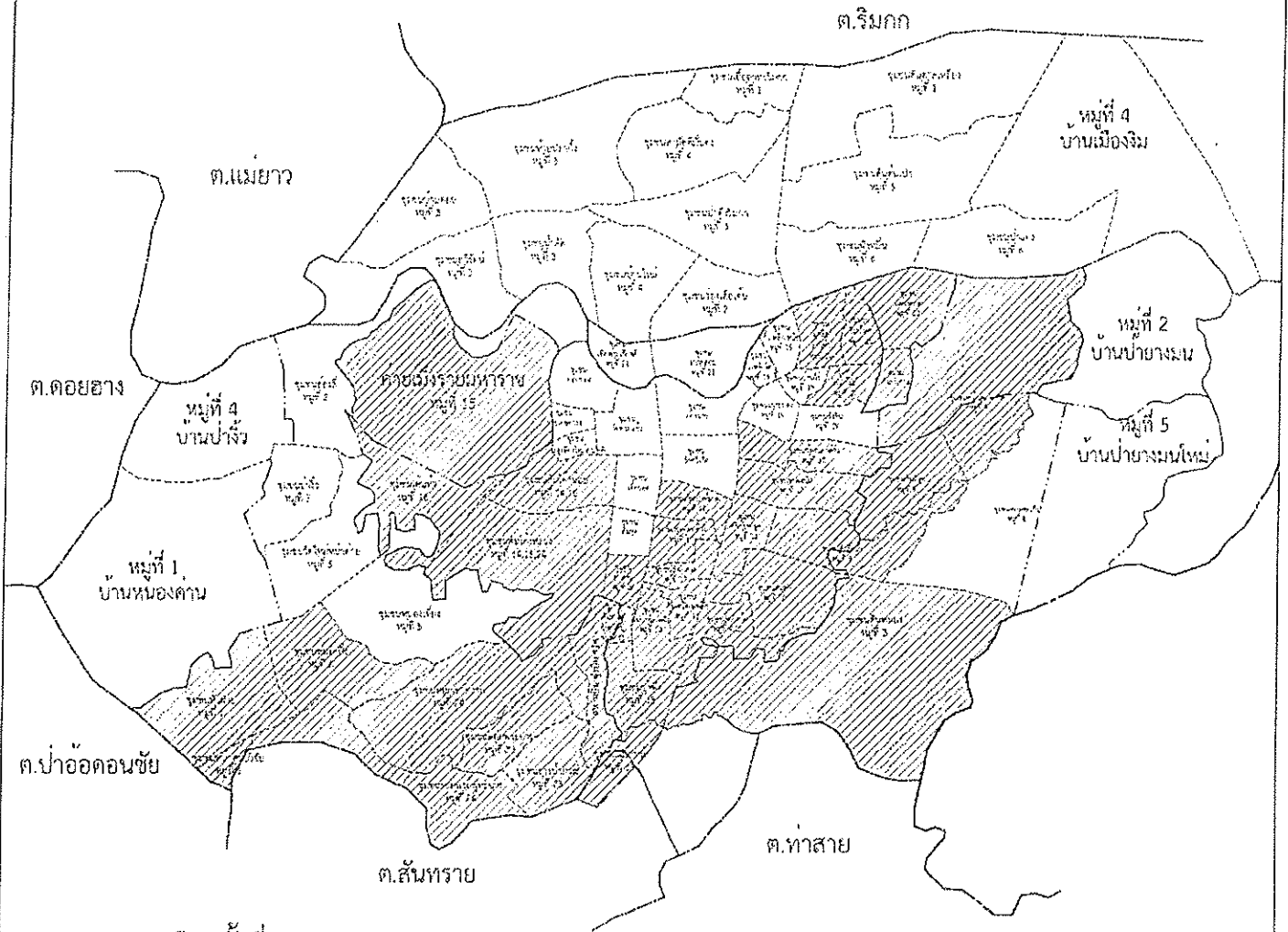
เขตเลือกตั้งที่ 2 (33,384 คน)
1. ต.ห้วยชมภู (10,985 คน)
2. ต.ดอยฮาง (4,581 คน)
3. ต.แมยว (17,818 คน)

มาตราส่วน 1:150,000

7/8

แผนที่เขตเลือกตั้งสมาชิกสภาองค์การบริหารส่วนจังหวัดเชียงราย

แบบ 3 เขตเลือกตั้งที่ 3



เขตเลือกตั้งที่ 3 (32,690 คน)

1. ต.รอบเวียง (ในเขต ทน.เชียงราย) (32,222 คน)

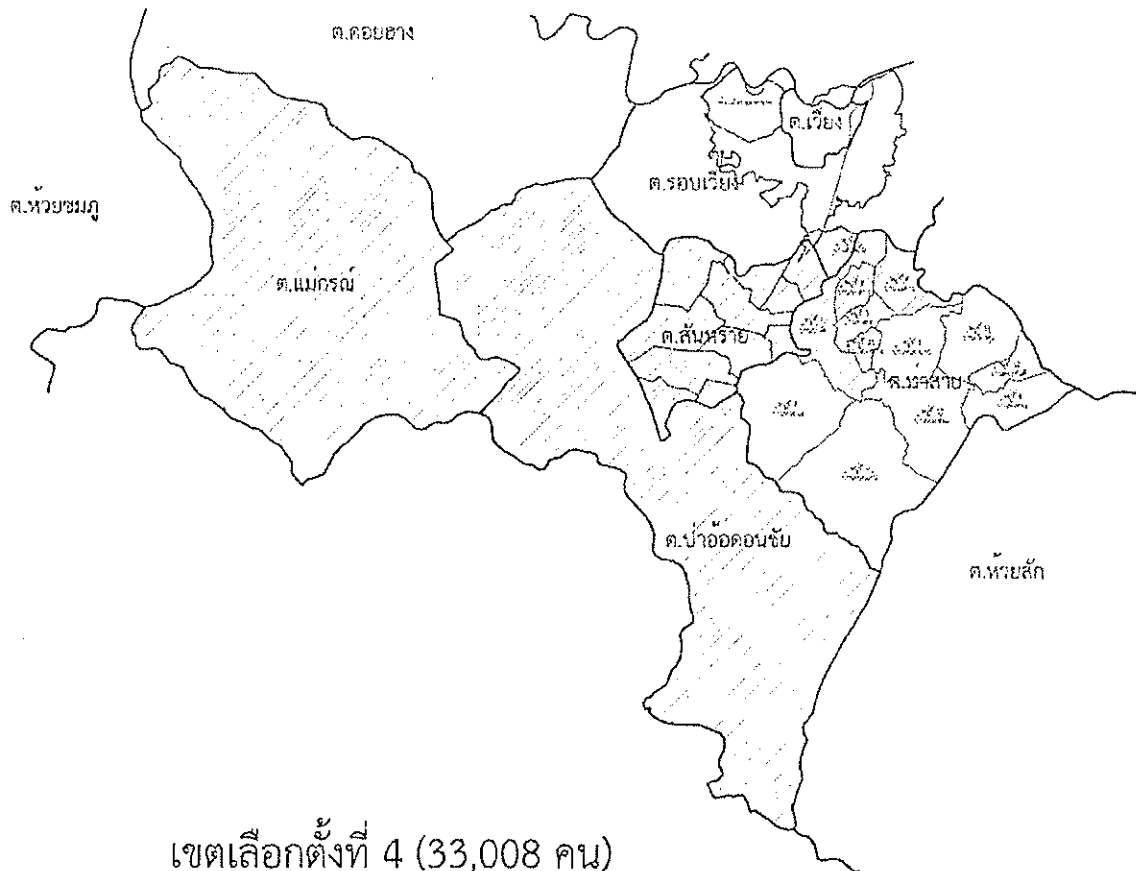
- หมู่ที่ 1 ชุมชนหัวฝาย/ชุมชนหามาสุขยวิชัย
- หมู่ที่ 3 ชุมชนสันหนอง
- หมู่ที่ 4 ชุมชนสันป่าก่อ
- หมู่ที่ 6 ชุมชนหนองปิ้ง
- หมู่ที่ 9 ชุมชนสันขีเบา/ชุมชนสันตลุข/ชุมชนหน้าสนามกีฬา
- หมู่ที่ 10 ชุมชนสันสลี
- หมู่ที่ 11 ชุมชนสันเหมืองเหล็ก/ชุมชนศรีทรายมูล
- หมู่ที่ 12 ชุมชนหนองบัว/ชุมชนรองปลาควา
- หมู่ที่ 13 ชุมชนสันป่าก่อเหนือ/ชุมชนสันป่าก่อใหญ่/ชุมชนป่าดิ่ง/ชุมชนแม่กรณ์
- หมู่ที่ 14 ชุมชนสันโค้งหลวง/ชุมชนสันโค้งนอย
- หมู่ที่ 15 ชุมชนสันโค้งหลวง/คายนเมืองริชมหาราช
- หมู่ที่ 16 ชุมชนเคนหา/ชุมชนสันโค้งนอย
- หมู่ที่ 17 ชุมชนสันคอกช้าง/ชุมชนสันกลาง
- หมู่ที่ 18 ชุมชนสันป่าหนาด
- หมู่ที่ 20 ชุมชนมุสลิมกกโห่ง/ชุมชนกกโห่งใต้/ชุมชนริมน้ำกก
- หมู่ที่ 22 ชุมชนแควหวาย
- หมู่ที่ 23 ชุมชนคอยพระบาท/ชุมชนธารน้ำกรณ์
- หมู่ที่ 24 ชุมชนสันโค้งหลวง/ชุมชนคอยเขาควาย/ชุมชนรอยพระพุทธรบาท
- หมู่ที่ 25 ชุมชนสันป่าก่อ
- หมู่ที่ 26 ชุมชนป่าसान

2. ต.สันทราย (ในเขต ทน.เชียงราย) (468 คน)

- หมู่ที่ 6 บ้านป่ากล้วย
- หมู่ที่ 13

แผนที่เขตเลือกตั้งสมาชิกสภาองค์การบริหารส่วนจังหวัดเชียงราย

แบบ 3 เขตเลือกตั้งที่ 4

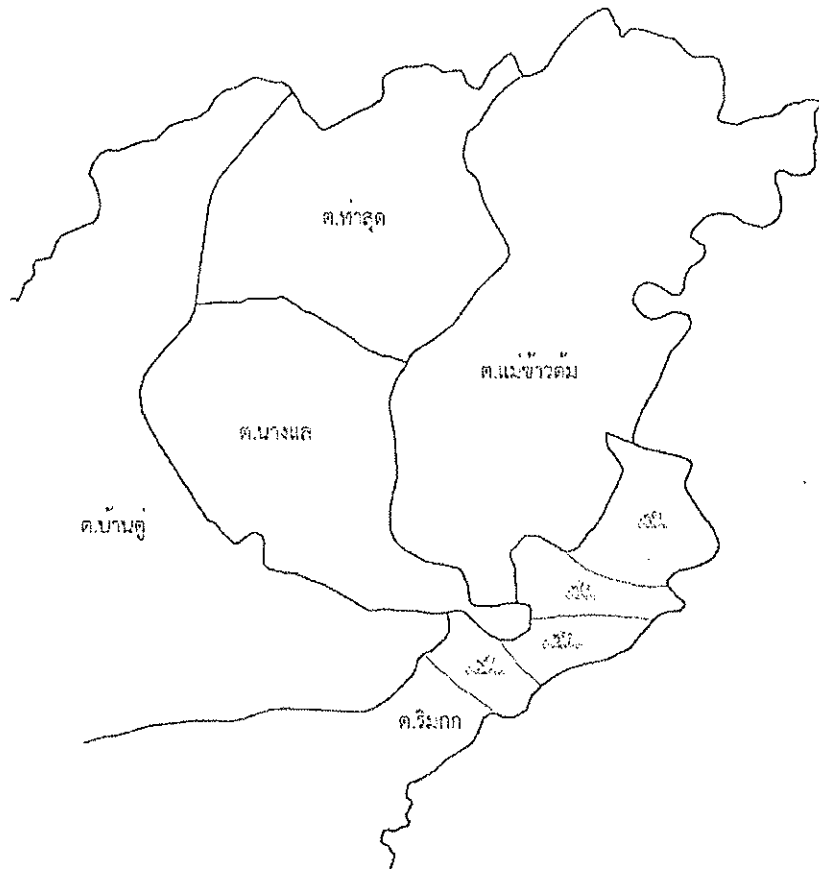


เขตเลือกตั้งที่ 4 (33,008 คน)

1. ต.สันทราย (นอกเขต ทน.เชียงราย)
(10,181 คน)
2. ต.แม่อุสรณ์ (6,534 คน)
3. ต.ป่าอ้อดอนชัย (11,230 คน)
4. ต.ทาสาย (5,063 คน)
 - หมู่ที่ 1 บ้านสันขมิ้น
 - หมู่ที่ 2 บ้านร่องธาร
 - หมู่ที่ 3 บ้านทาสาย
 - หมู่ที่ 4 บ้านแม่ลาว
 - หมู่ที่ 7 บ้านป่าหัด
 - หมู่ที่ 13 บ้านเวียงกลาง

แผนที่เขตเลือกตั้งสมาชิกสภาองค์การบริหารส่วนจังหวัดเชียงราย

แบบ 3 เขตเลือกตั้งที่ 5



เขตเลือกตั้งที่ 5 (34,890 คน)

1. ต.นางแล (11,244 คน)
2. ต.แม่ข้าวต้ม (12,133 คน)
3. ต.ท่าสอ (11,513 คน)

แผนที่เขตเลือกตั้งสมาชิกสภาองค์การบริหารส่วนจังหวัดเชียงราย

แบบ 3 เขตเลือกตั้งที่ 6



เขตเลือกตั้งที่ 6 (32,808 คน)

1. ต.ท่าสาย (5,540 คน)
 - หมู่ที่ 5 บานหนองยาว
 - หมู่ที่ 6 บานหัวดอย
 - หมู่ที่ 8 บานห้วยบง,
 - หมู่ที่ 9 บานห้วยแก้ว
 - หมู่ที่ 10 บานห้วยฮ่อม
 - หมู่ที่ 11 บานเวียงคุ่ม
 - หมู่ที่ 12 บานคอยสันติ
2. ต.ห้วยสัก (16,959 คน)
3. ต.ดอยลาน (10,309 คน)

มาตราส่วน 1:150,000

